

«Согласовано»

Глава администрации
Коминтерновского
муниципального образования
Жильцов А.В.

«__»_____ 2013год.

«Утверждаю»

Директор МБОУ «СОШ
п. Пробуждение» ЭМР
Саратовской области
Родионова С.Ф.

«__»_____ 2013год.

«Согласовано»

Начальник ОГИБДД
МУ МВД «Энгельское»
Боков О.В.

«__»_____ 2013 год.

ПАСПОРТ

дорожной безопасности образовательного учреждения
МБОУ «СОШ п. Пробуждение»

2013

Общие сведения

Муниципальное бюджетное общеобразовательное учреждение «Средняя общеобразовательная школа п. Пробуждение» Энгельского муниципального района Саратовской области.

Юридический адрес: 413151 Саратовская область, Энгельский район,
п. Пробуждение, ул. Школьная дом 1.

Фактический адрес: 413151 Саратовская область, Энгельский район,
п. Пробуждение, ул. Школьная дом 1.

Руководители образовательного учреждения:

Директор школы (руководитель)	Борисова Ольга Павловна (фамилия, имя, отчество)	77-85-41 (телефон)
----------------------------------	---	-----------------------

Заместитель директора по учебной работе	Матюхевич Ольга Владимировна (фамилия, имя, отчество)	77-85-18 (телефон)
--	--	-----------------------

Заместитель директора по воспитательной работе	Кузнецова Юлия Геннадьевна (фамилия, имя, отчество)	77-85-18 (телефон)
---	--	-----------------------

Ответственные работники муниципального органа образования	Филиппова Наталья Юрьевна (фамилия, имя, отчество)	54-29-82 (телефон)
---	---	-----------------------

Ответственные от Госавтоинспекции	гос. инспектор ДН и ОД МУ МВД «Энгельское» ст. л-нт полиции (должность)	Григорьев А.В. (фамилия, имя, отчество)
--------------------------------------	---	--

гос. инспектор ДН и ОД МУ МВД «Энгельское» л-нт полиции (должность)	Брезе В.И. (фамилия, имя, отчество) 89372294040 (телефон)
---	--

Ответственные работники за мероприятия по профилактике детского травматизма	педагог-организатор ОБЖ (должность)	Живайкин А.В. (фамилия, имя, отчество) 89172031592 (телефон)
---	--	---

Руководитель или ответственный	ООО «Автодорожник»	55-26-38
--------------------------------	--------------------	----------

работник дорожно-эксплуатационной (организация) (телефон)
организации, осуществляющей директор
содержание улично-дорожной (должность)
сети (УДС) Рамалданов Д.С.
(фамилия, имя, отчество)

МУП «Покровск-тепло» 77-85-30
(организация) (телефон)
и.о. директора
(должность)
Коган А.Г.
(фамилия, имя, отчество)

Руководитель или ответственный старший инспектор УГАДН
работник дорожно-эксплуатационной (должность)
организации, осуществляющей
содержание технических средств Тазаткин А.В.
организации дорожного (фамилия, имя, отчество)
движения (ТСОДД)

Количество учащихся 312 человек

Наличие уголка по БДД имеется, коридор 1-го этажа
(если имеется, указать место расположения)

Наличие класса по БДД имеется, кабинет ОБЖ 2-ой этаж
(если имеется, указать место расположения)

Наличие автогородка (площадки по БДД) не имеется

Наличие автобуса в образовательном учреждении имеется 2 (два) автобуса

Владелец автобусов МБОУ «СОШ п. Пробуждение» ЭМР саратовской области

Время занятий в образовательном учреждении:

1-ая смена: 9 час. 00 мин. – 14 час. 40 мин.

2-ая смена: -- -- - -- --

внеклассные занятия: 16 час. 00 мин. – 19 час. 00 мин.

Телефоны оперативных служб:

56-71-29 ЕДДС (единая дорожная диспетчерская служба)
77-83-50 (диспетчерская МУП «Покровск - тепло»)
89372294040 (ГИБДД)

Содержание

- I. План – схемы образовательного учреждения.
1. Район расположения образовательного учреждения, пути движения транспортных средств и детей (обучающихся, воспитанников).
 2. Организация дорожного движения в непосредственной близости от образовательного учреждения с размещением соответствующих технических средств организации дорожного движения, маршруты движения детей и расположение парковочных мест.
 3. Маршруты движения организованных групп детей от образовательного учреждения к спортивному стадиону.
 4. Пути движения транспортных средств к местам разгрузки/погрузки и рекомендуемые безопасные пути передвижения детей по территории образовательного учреждения.

II. Информация об обеспечении безопасности перевозок детей специальным транспортным средством (автобусом).

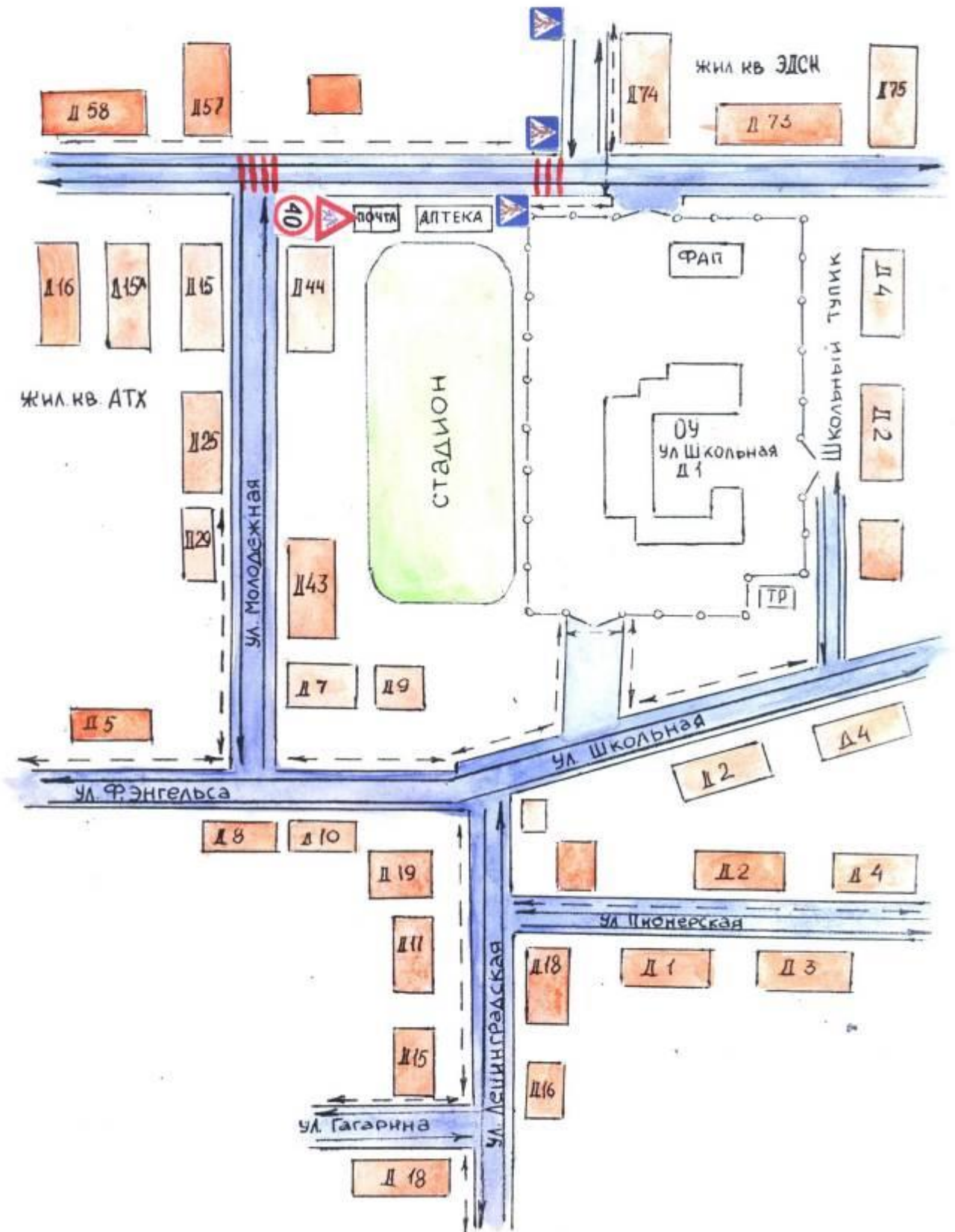
1. Общие сведения.
2. Маршрут движения автобуса до образовательного учреждения.
3. Безопасное расположение остановки автобуса у образовательного учреждения.

III. Приложения.

1. План-схема пути движения транспортных средств и детей (обучающихся, воспитанников) при проведении дорожных ремонтно-строительных работ вблизи образовательного учреждения.
2. План-схема пути движения транспортных средств в тех случаях, когда осуществляется перевозка детей (обучающихся, воспитанников) специальным транспортным средством на экскурсии, спортивные соревнования, лагеря, к месту сдачи ЕГЭ и ГИА от образовательного учреждения МБОУ «СОШ п. Пробуждение».
 - 2.1. Паспорт автобусного маршрута «МБОУ «СОШ п. Пробуждение» - МБОУ «СОШ № 32» г. Энгельс» и обратно во время сдачи ЕГЭ и ГИА
 - 2.2. Паспорт автобусного маршрута «МБОУ «СОШ п. Пробуждение» - ДК «Дружба» г. Энгельс» и обратно во время работы летней оздоровительной площадки «Радуга».
 - 2.3. Паспорт автобусного маршрута «МБОУ «СОШ п. Пробуждение» - плавательный бассейн «Нептун» г. Энгельс» и обратно во время работы летней оздоровительной площадки «Радуга».
 - 2.4. Паспорт автобусного маршрута «МБОУ «СОШ п. Пробуждение» - музей краеведения г. Энгельс» и обратно во время школьных каникул и во время работы летней оздоровительной площадки «Радуга»

План – схемы образовательного учреждения

1. Район расположения образовательного учреждения, пути движения транспортных средств и детей (обучающихся, воспитанников)



Условные обозначения :

- жилая застройка

- проезжая часть

- надземный пешеходный переход

- движение транспортных средств

- движение детей (учеников) в (из) образовательное учреждение

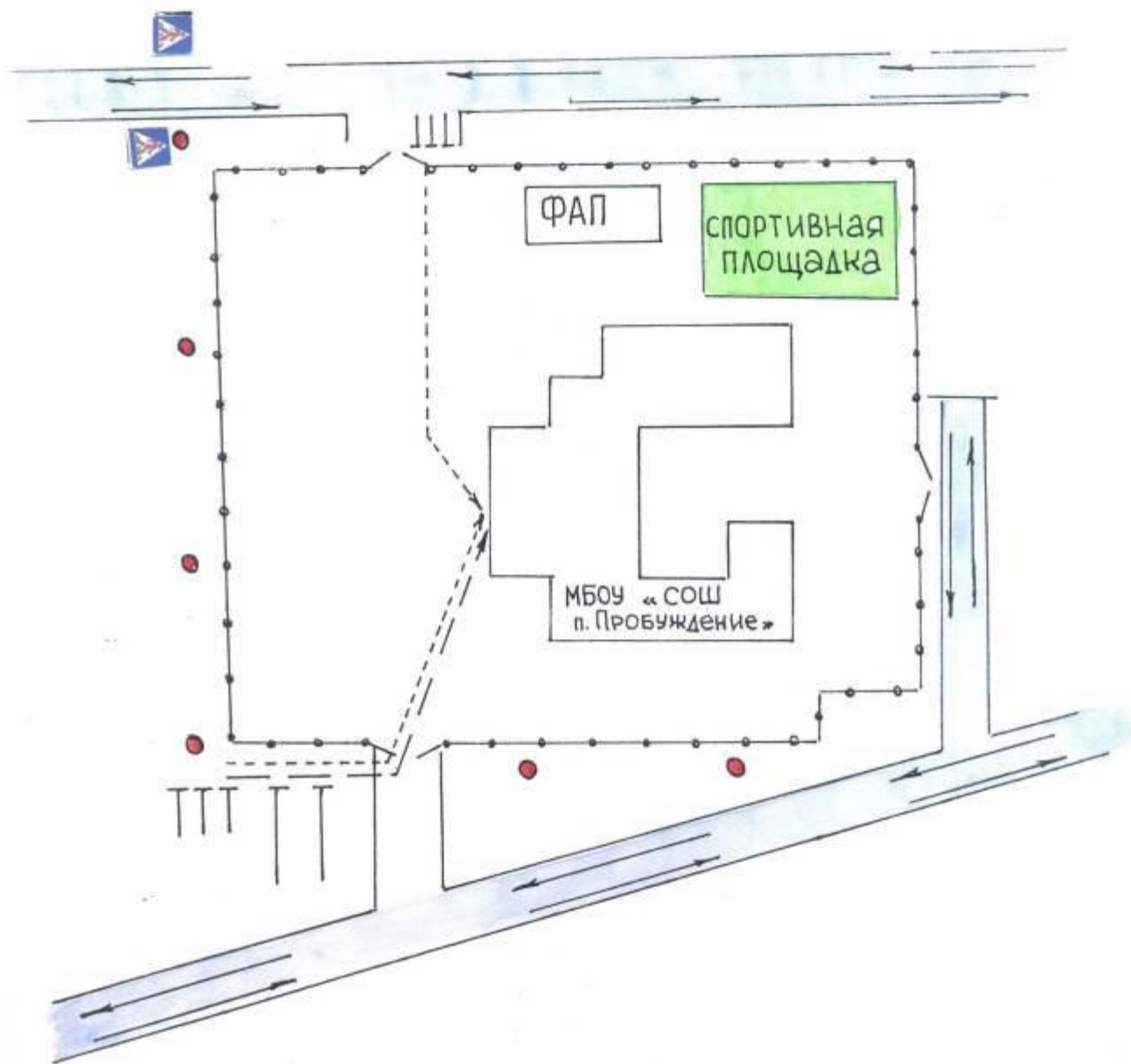
- опасные участки

1. Район расположения образовательного учреждения МБОУ «СОШ п. Пробуждение» определяется группой жилых домов жилых кварталов АТХ и ЭДСК, спортивным стадионом, улицей Школьной, Школьным тупиком, улично-дорожной сетью с учетом остановок общественного транспорта (маршрутное такси), центром которого является непосредственно образовательное учреждение.
2. Территория, указанная на схеме, включает:
 - образовательное учреждение МБОУ «СОШ п. Пробуждение»;
 - спортивный стадион вне территории образовательного учреждения, на котором могут проводиться занятия по физической культуре;
 - спортивная площадка на территории пришкольного участка для проведения занятий по физической культуре;
 - ФАП (фельдшерско-акушерский пункт);
 - аптека;
 - почта;
 - музыкальная школа;
 - жилые дома жилых кварталов АТХ и ЭДСК, улица Молодежная, Улица Школьная, Тупик Школьный, в которых проживает большая часть детей (учеников) данного образовательного учреждения;
 - автомобильные дороги и тротуары.
3. На схеме обозначены:
 - расположение жилых домов, зданий и сооружений;
 - сеть автомобильных дорог;
 - пути движения транспортных средств;
 - пути движения детей (обучающихся, воспитанников) в/из образовательного учреждения;
 - уличные пешеходные переходы;
 - названия улиц и нумерация домов.

Схема необходима для общего представления о районе расположения образовательного учреждения МБОУ «СОШ п. Пробуждение». На схеме обозначены наиболее частые пути следования обучающихся от дома к школе и обратно.

При исследовании маршрутов движения детей особое внимание уделено опасным зонам, где дети (обучающиеся, воспитанники) пересекают проезжие части дорог не по пешеходному переходу.

2. Схема организации дорожного движения в непосредственной близости от образовательного учреждения с размещением соответствующих технических средств организации дорожного движения детей и расположения парковочных мест.



Условные обозначения:

- ограждение образовательного учреждения

- место стоянки транспортных средств

- искусственное освещение

- направление движения транспортного потока

- направление движения детей от остановок школьных автобусов

- направление движения детей от остановок частных транспортных средств

Схема организации дорожного движения образовательного учреждения ограничена автомобильными дорогами, находящимися образовательного учреждения.

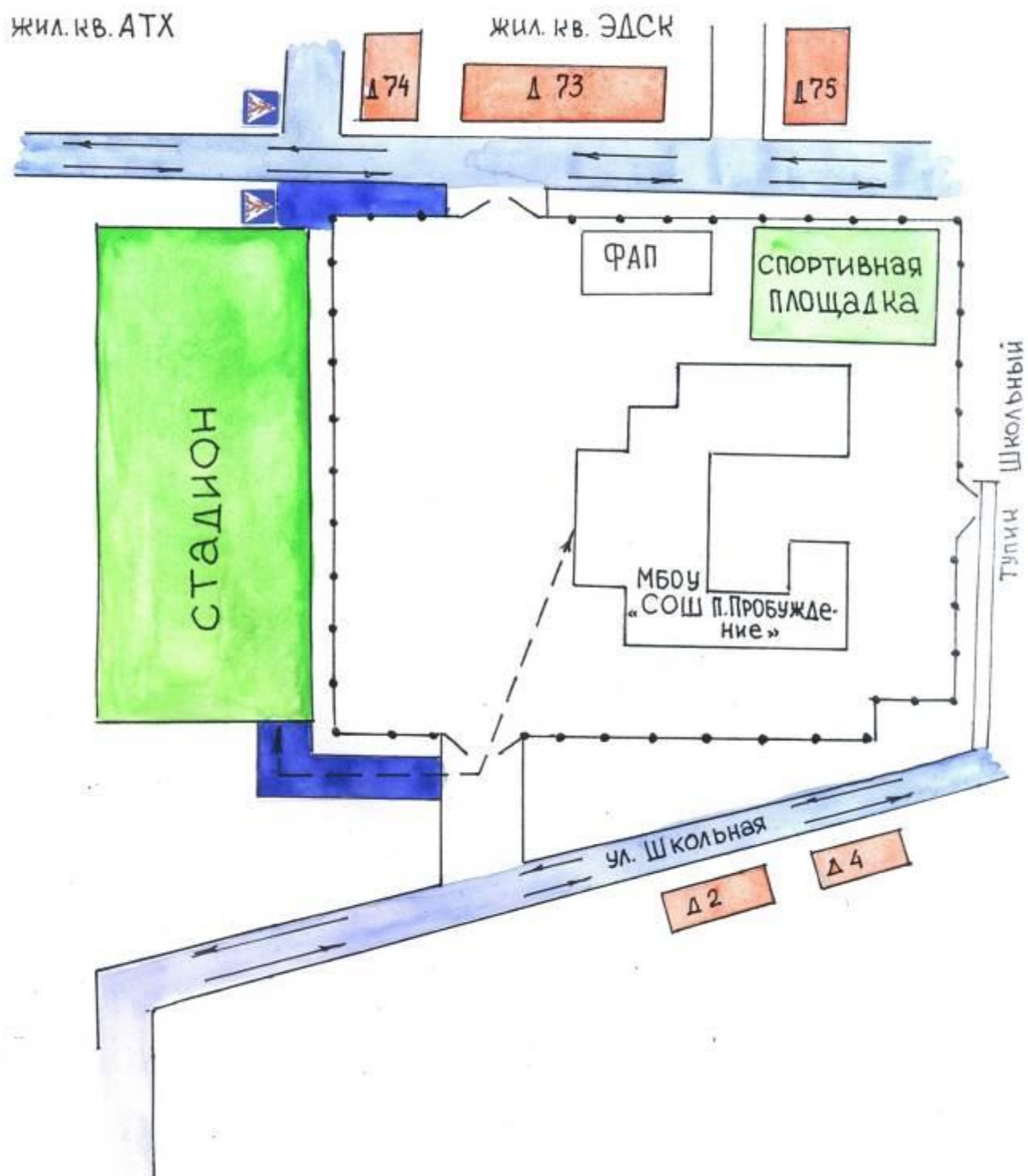
На схеме обозначены:

- здание МБОУ «СОШ п. Пробуждение» с указанием территории, принадлежащей непосредственно образовательному учреждению;
- автомобильные дороги и тротуары;
- уличные наземные нерегулируемые пешеходные переходы на подходах к образовательному учреждению;
- дислокация существующих дорожных знаков;
- направление движения транспортных средств по проезжей части;
- направление безопасного маршрута движения детей (обучающихся, воспитанников).

На схеме указано расположение остановок школьных автобусов и безопасные маршруты движения детей (обучающихся, воспитанников) от остановочного пункта к образовательному учреждению и обратно.

Около МБОУ «СОШ п. Пробуждение», за территорией, принадлежащей образовательному учреждению, располагается стоянка школьных автобусов, где так же возможна парковка частных транспортных средств и указаны безопасные маршруты движения детей от парковочных мест к образовательному учреждению и обратно.

3. Маршруты движения организованных групп детей (обучающихся) от образовательного учреждения к местам проведения занятий вне территории образовательного учреждения (к спортивному стадиону).



Условные обозначения:

- жилая застройка

- проезжая часть

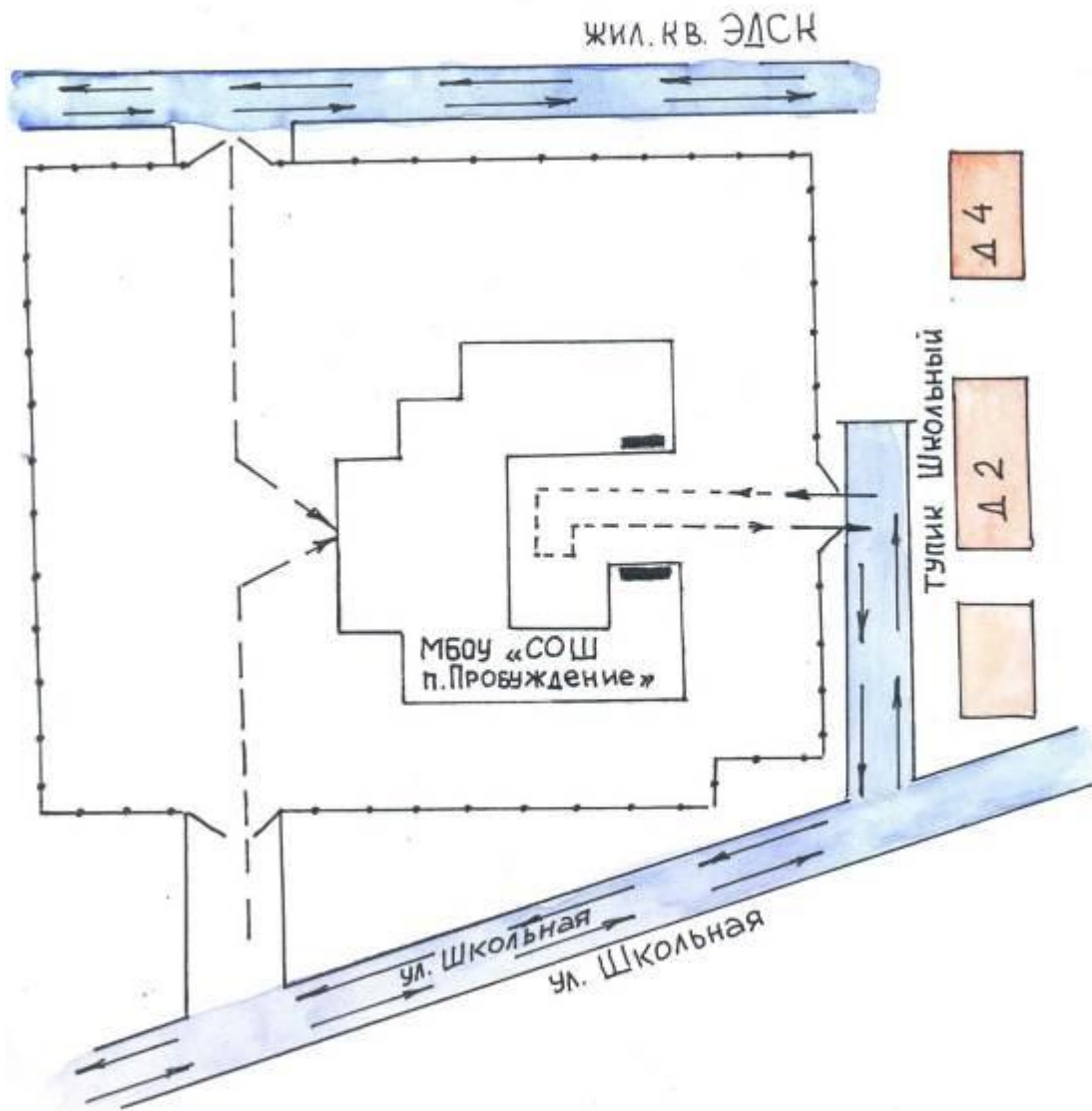
- тротуар

- направление безопасного движения группы детей к местам проведения мероприятий вне территории образовательного учреждения (к спортивному стадиону)

На схеме маршрутов движения организованных групп детей от образовательного учреждения МБОУ «СОШ п. Пробуждение» к местам проведения занятий вне территории образовательного учреждения (спортивный стадион) обозначены безопасные пути передвижения к стадиону и обратно.

Эта схема используется преподавательским составом при организации движения групп детей к местам проведения занятий вне территории образовательного учреждения МБОУ «СОШ п. Пробуждение» и обратно.

4. Пути движения транспортных средств к местам разгрузки/погрузки и рекомендуемые безопасные пути передвижения детей по территории образовательного учреждения.



Условные обозначения:

территории

- въезд / выезд грузовых транспортных средств
- движение грузовых транспортных средств по образовательного учреждения
- движение детей и подростков на территории образовательного учреждения
- место разгрузки/погрузки

На схеме указана траектория движения транспортных средств на территории образовательного учреждения МБОУ «СОШ п. Пробуждение», в том числе места погрузки / разгрузки, а также безопасный маршрут движения детей во время погрузочно-разгрузочных работ.

Въезд грузового автотранспорта (для вывоза мусора, для подвоза продуктов и хлеба в столовую школы и т.п.) на территорию образовательного учреждения происходит через ворота со стороны Школьного тупика, что обеспечивает безопасное движение детей по территории образовательного учреждения и исключает возможность пересечения путей движения детей и путей движения транспортных средств.

II. Информация об обеспечении безопасности перевозок детей специальным транспортным средством (школьным автобусом).

МБОУ «СОШ п. Пробуждение» является собственником двух специальных транспортных средств (школьных автобусов) для перевозок детей.

1. Общие сведения

Марка, модель	ПАЗ 32053-70	ПАЗ 32953-70
Наименование (тип ТС) детей	автобус для перевозки детей	автобус для перевозки
Государственный регистрационный знак	В 909 ТР 64	В 302 ТЕ 64
Год изготовления ТС	2007 год	2008 год
Количество мест в автобусе	22	22
Соответствие конструкции требованиям, предъявляемым к школьным автобусам: 01.01.2008г.	Одобрение типа ТС № МТО2.Е05426 от 25.09.2007г.	Одобрение типа ТС № РОСС RU.МТ02. Е05631 от

Межотраслевой фонд Сертификации САТР -
ФОНД г. Москва

1. Сведения о водителях автобусов

Фамилия, имя, отчество	Дата принятия на работу	Стаж вождения ТС категории D	Дата предстоящего медицинского осмотра	Период проведения стажировки	Сроки повышения квалификации	Допущенные нарушения ПДД
Островский Алексей Михайлович	09.08. 2011год	20 лет	16.01.2014г.	с 04.08.2011 по 06.08.2011	13.07.2013год	нет
Передумов Владимир Николаевич	01.02. 2013год	18лет	10.10.2014г.	с 29.01.2013 по 31.01.2013	18.01.2014год	нет

2. Организационно-техническое обеспечение

2.1. Лицо, ответственное за обеспечение

безопасности дорожного движения: Живайкин Александр Викторович
назначен: 01.09.2012 года Приказ № 454 от 01.09.2012 г.
прошел аттестацию: Протокол аттестационной комиссии № 47
от 13.12. 2012 г. Удостоверение № 64-003391

2.2. Организация проведения предрейсового медицинского осмотра водителей осуществляет ОАО «Энгельское АТП № 1» на основании Договора № 7 на осуществление предрейсового и послерейсового медицинского контроля водителей от 01 января 2013 года, действительного до 31 января 2013 года.

2.3 Организация проведения предрейсового технического осмотра транспортных средств осуществляет ОАО «Энгельское АТП № 40» на основании Договора № 7 на выполнение работ по контролю за техническим состоянием автотранспортного средства, перед выпуском его на линию и по возвращении с линии от 01 января 2013 года, действительного до 31 января 2013 года.

2.4. Дата прохождения очередного технического осмотра:

автобуса ПАЗ 32053-70 государственный
регистрационный знак В 909 ТР 64 01.08.2013 года

Дата прохождения очередного технического осмотра:

автобуса ПАЗ 32053-70 государственный
регистрационный знак В 302 ТЕ 64 01.08.2013 года

3. Сведения о владельце автобуса

Юридический адрес владельца: 413151 Саратовская область, Энгельсский район,

п. Пробуждение, ул. Школьная дом 1.

Фактический адрес владельца: 413151 Саратовская область, Энгельсский район,

п. Пробуждение, ул. Школьная дом 1.

Телефон ответственного лица: директор школы Родионова С.Ф. 77-85-41

3. Маршруты движения автобусов до образовательного учреждения МБОУ «СОШ п. Пробуждение»

Подвозка детей в МБОУ «СОШ п. Пробуждение» осуществляется специальным транспортом (автобусами для перевозки детей) по двум разработанным ответственными за организацию подвоза детей в школу (из школы) маршрутам движения автобусов.

I Маршрут движения осуществляется школьным автобусом ПАЗ 32053-70, государственный регистрационный номер В 909 ТР 64, водитель Островский А.М.

В данном маршруте автобус следует по схеме: «СОШ п. Пробуждение – п. Анисовский – п. Новопушкинский – СОШ п. Пробуждение». Для посадки и высадки детей в каждом населенном пункте имеются специальные места для остановок автобуса, по пути следования других остановок нет.

Посадка и высадка детей около МБОУ «СОШ п. Пробуждение» производится непосредственно на специальной площадке для стоянки автотранспорта, расположенной перед территорией школьного участка. Стоянка не имеет ограждения. Далее маршрут движения автобуса пролегает по ул. Ленинградской, по ул. Придорожной п. Пробуждение и, пересекая пешеходный переход, обозначенный соответствующим знаком на перекрестке пр. Энтузиастов / трасса г. Саратов – г. Ершов, следует по трассе г. Саратов – г. Ершов, за состояние которой отвечает ООО «Автодорожник», директор Рамалданов Д.С. до п. Анисовский. В п. Анисовский маршрут движения автобуса производится по ул. Московской до специально оборудованной остановки. После посадки / высадки детей, автобус возвращается назад, на перекресток трасса г. Саратов – г. Ершов и следует в п. Новопушкинский.

На пути следования в п. Новопушкинский имеется опасный участок дороги, а именно регулируемый железнодорожный переезд, оборудованный знаком «Осторожно! Железнодорожный переезд без шлагбаума!» и светофором с двумя попеременно мигающими красными огнями и звуковыми сигналами, приближаясь к которому, водитель обязан остановить транспортное средство, убедиться, что нет опасности приближающегося поезда и только после этого следовать по маршруту. В п. Новопушкинский маршрут движения автобуса следует по пр. Шехурдина до специально оборудованной остановки. После посадки / высадки обучающихся, школьный автобус возвращается в МБОУ «СОШ п. Пробуждение».

Движение школьного автобуса производится со скоростью не более 40 км/час с включенными фарами ближнего света. Расстояние от начального пункта пути следования школьного автобуса до конечного пункта составляет 24 километра. Время одного рейса маршрута школьного автобуса составляет 01 час 10 минут с учетом времени на посадку / высадку детей на остановочных пунктах. В пути

следования детей сопровождают ответственные за жизнь и здоровье детей:
заместитель директора по воспитательной работе Белоброва Марина Владимировна
педагог дополнительного образования Альтергот Людмила Алексеевна.

II Маршрут движения осуществляется школьным автобусом ПАЗ 32053-70, государственный регистрационный номер В 302 ТЕ 64, водитель Передумов В.Н.

В данном маршруте автобус следует по схеме: «СОШ п. Пробуждение – п. Коминтерн – СОШ п. Пробуждение». Для посадки и высадки детей в населенном пункте имеются специальные места для остановок автобуса, по пути следования других остановок нет.

Посадка и высадка детей около МБОУ «СОШ п. Пробуждение» производится непосредственно на специальной площадке для стоянки автотранспорта, расположенной перед территорией школьного участка. Стоянка не имеет ограждения. Далее маршрут движения автобуса пролегает по ул. Ленинградской, по ул. Придорожной п. Пробуждение, по дороге п. Пробуждение – п. Коминтерн. По пути следования остановок нет. За состояние дороги ответственные: ООО «Автодорожник», директор Рамалданов Д.С., в зимний период времени расчистку снега производит МУП «Покровск-тепло» и. о. директора Коган А.Г.

Далее маршрут движения автобуса образовательного учреждения происходит в п. Коминтерн по ул. Советской, переходя на ул. Маяковского, следует до специально оборудованного места остановки для посадки / высадки детей. Совершив посадку / высадку обучающихся, школьный автобус возвращается в МБОУ «СОШ п. Пробуждение».

Движение школьного автобуса ПАЗ 32053-70 производится со скоростью не более 40 км/час с включенными фарами ближнего света. Расстояние от начального пункта пути следования школьного автобуса до конечного пункта составляет 6 километров.

Время одного рейса маршрута школьного автобуса составляет 00час 30 минут с учетом времени на посадку / высадку детей на остановочных пунктах. В пути следования детей сопровождают ответственные за жизнь и здоровье детей:

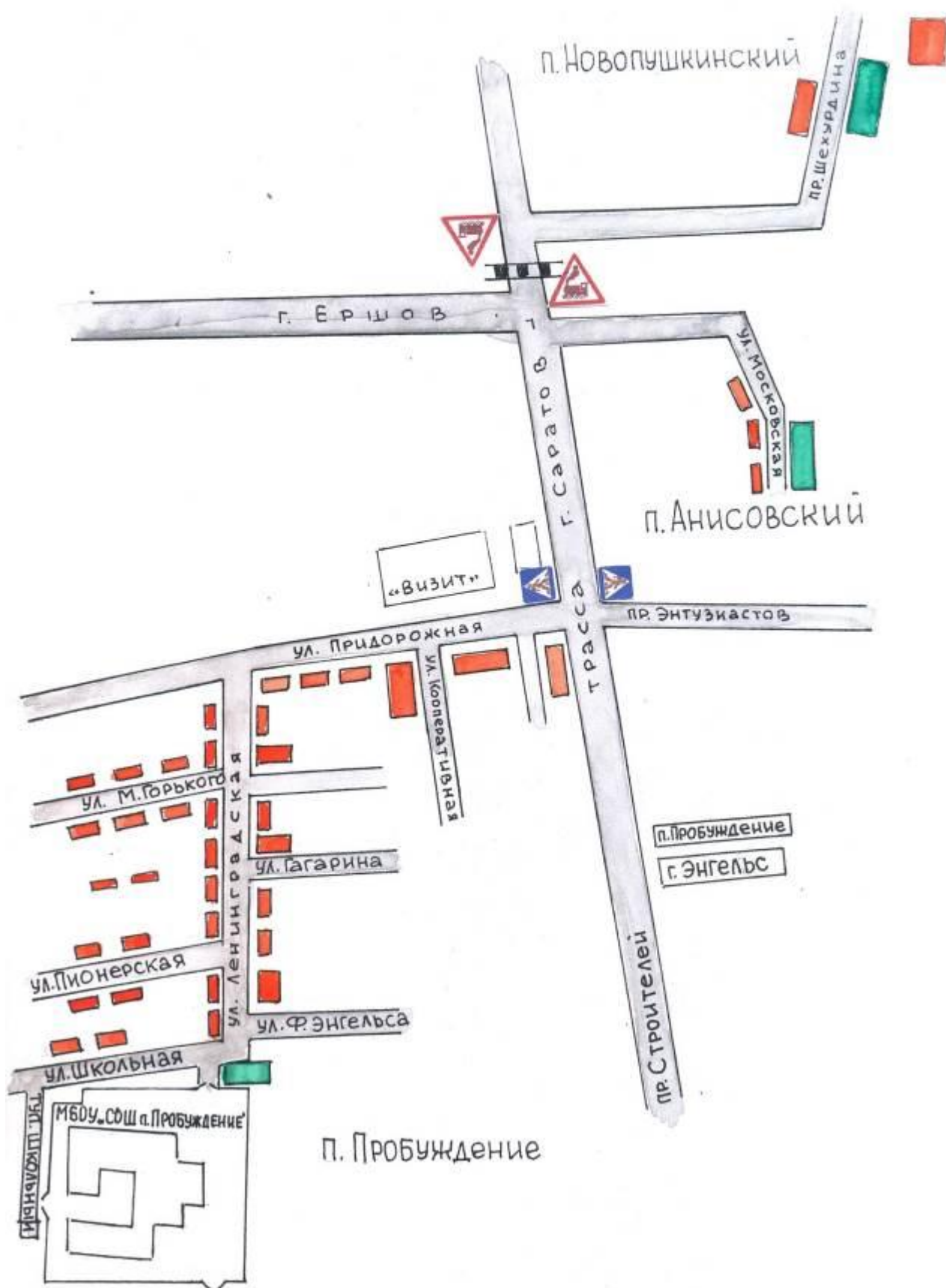
директор школы – Родионова Светлана Федоровна

учитель биологии - Россинская Людмила Александровна

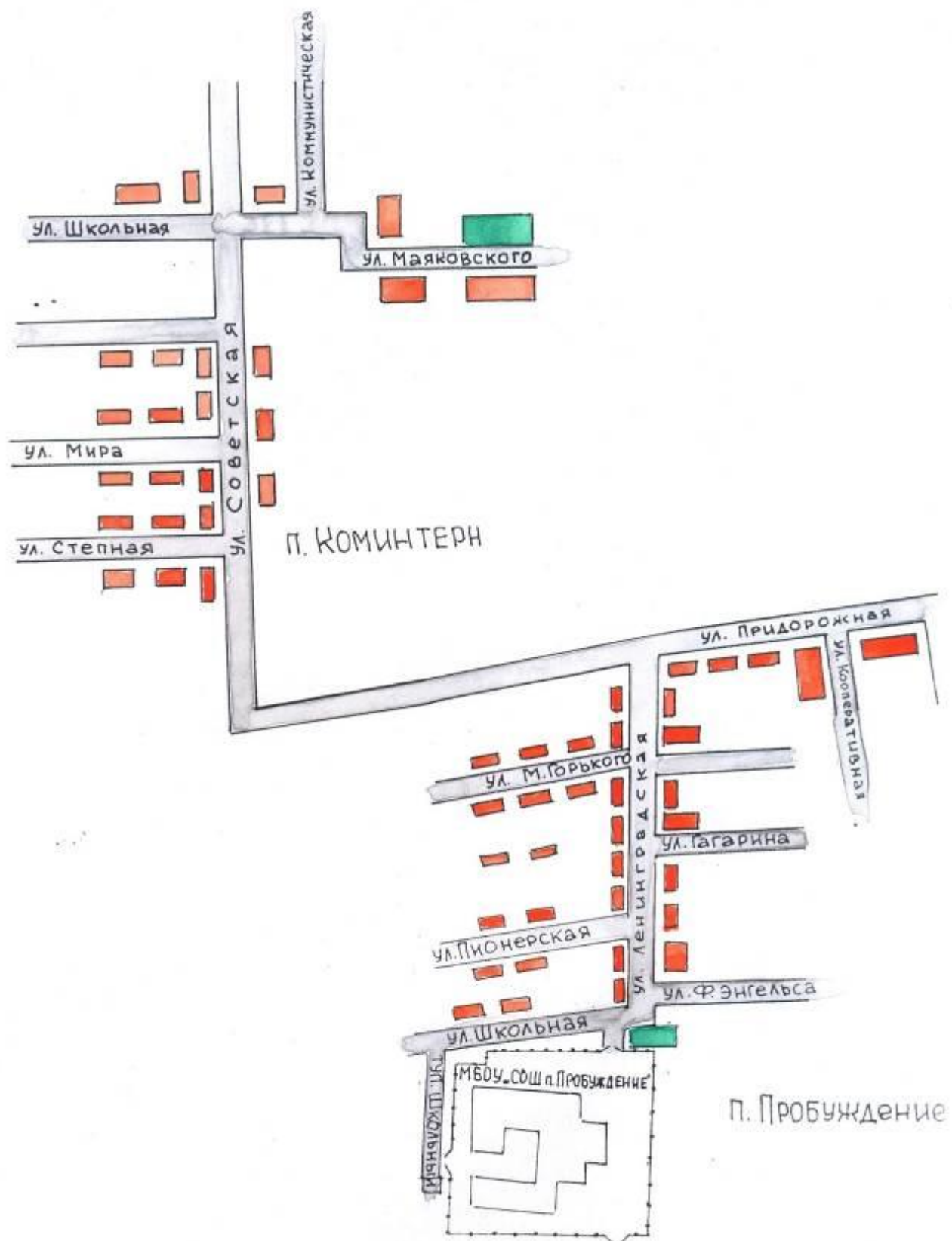
педагог дополнительного образования – Альтергот Людмила Алексеевна.

По пути следования школьного автобуса по маршруту МБОУ «СОШ п. Пробуждение» - п. Коминтерн трудных (опасных) участков дорог не наблюдается.

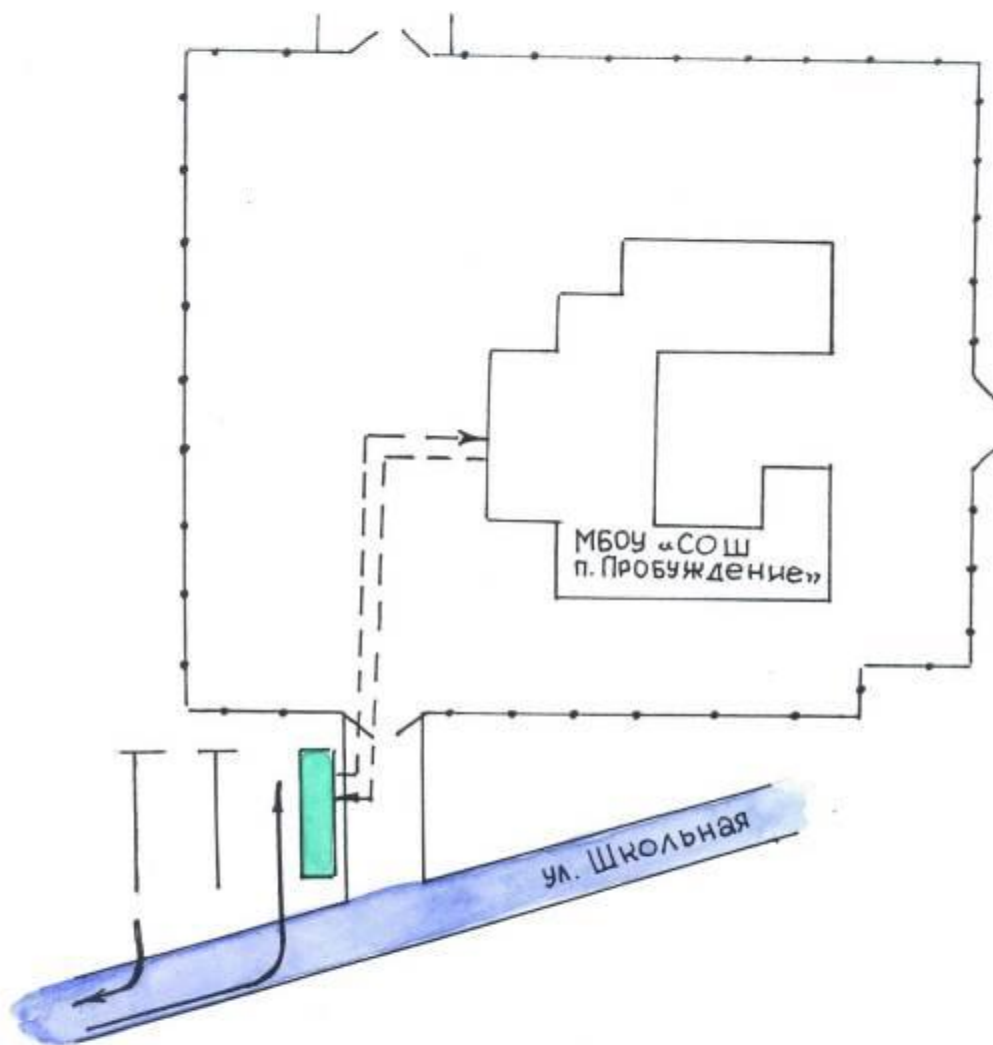
Маршрут движения школьного автобуса до образовательного учреждения
МБОУ «СОШ п. Пробуждение» - п. Анисовский – п. Новопушкинский –
МБОУ «СОШ п. Пробуждение»



Маршруты движения школьного автобуса до образовательного учреждения
МБОУ «СОШ п. Пробуждение» -п. Коминтерн – МБОУ «СОШ п. Пробуждение»



3. Безопасное расположение остановки автобуса у образовательного учреждения



Условные обозначения:

- - движение школьного автобуса
- - -→ - движение детей к месту посадки / высадки
- - место посадки / высадки детей и подростков

На схеме расположения остановки автобусов у образовательного учреждения МБОУ «СОШ п. Пробуждение» указан подъезд в оборудованное место для посадки и высадки детей из автобусов у образовательного учреждения.

Дальнейший путь движения автобусов происходит по проезжей части (по ул. Школьной). А также указан безопасный маршрут движения детей (обучающихся, воспитанников) от остановки автобусов у образовательного учреждения.

На схеме обозначены:

- жилые дома района расположения образовательного учреждения (жилые дома по ул. Школьной, пекарня п. Пробуждение, жилые дома по ул. Ф. Энгельса, Жилые дома по ул. Молодежной, спортивный стадион, жилые дома жил. квартала АТХ, жилые дома жил. квартала ЭДСК, ФАП (фельдшеро – акушерский пункт, расположенный на территории школьного участка), жилые дома Школьного тупика);

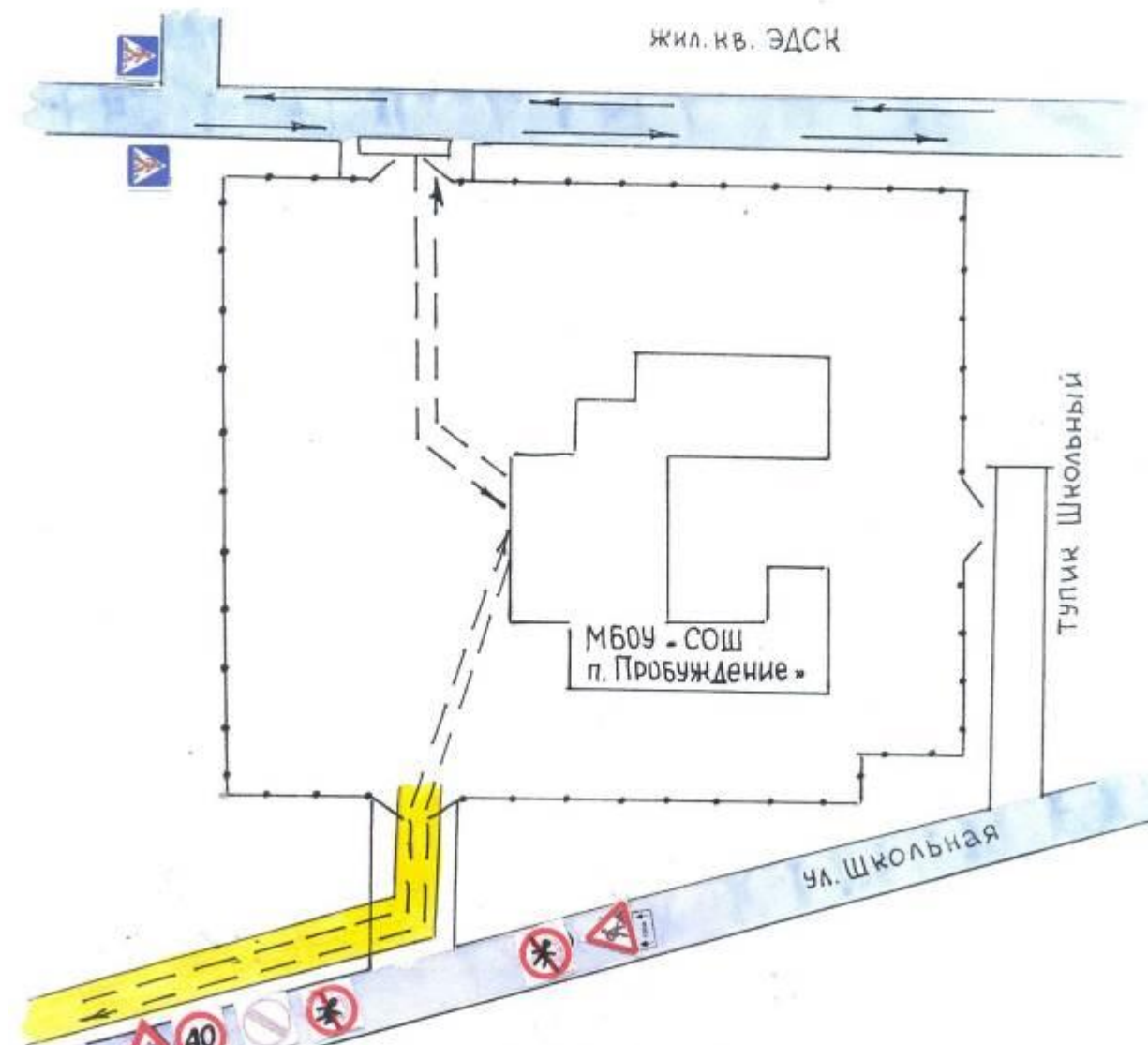
- здание образовательного учреждения МБОУ «СОШ п. Пробуждение»;

- ограждение территории образовательного учреждения (территория МБОУ «СОШ п. Пробуждение» занимает площадь 24 233 кв.м., которая ограждена металлическим забором, имеющим три пары ворот с калитками. Со стороны Школьного тупика происходит въезд и выезд автотранспорта, доставляющего продукты в столовую, вывозящего мусор с территории образовательного учреждения, вывозящего макулатуру, доставку учебников и т.д. Ввиду отдаленности от основного потока входа / выхода обучающихся в другие калитки и ворота, исключается возможность пересечения путей движения детей и путей движения транспортных средств. Со стороны ул. Школьной производится подвоз детей к образовательному учреждению МБОУ «СОШ п. Пробуждение».) Стоянка школьных автобусов расположена за ограждением территории образовательного учреждения;




- автомобильные дороги располагаются на достаточно безопасном расстоянии (50-100 метров) от образовательного учреждения. Основная масса обучающихся детей входит / выходит со стороны жилых домов жилого квартала ЭДСК, через дорогу которого установлены два знака «пешеходный переход» и со стороны жилых домов жилого квартала АТХ, через дорогу которого установлены дорожные знаки «ограничение скорости 40 км/ч» и «Осторожно! Дети!». По пути следования автобусов на ул. Ленинградской с целью невозможности увеличения скорости на дороге установлены две искусственные неровности.

Приложение

План-схема пути движения транспортных средств и детей (обучающихся, воспитанников) при проведении дорожных ремонтно-строительных работ вблизи образовательного учреждения МБОУ «СОШ п. Пробуждение»



Условные обозначения:

-  - временная пешеходная дорожка
-  - направление движения транспортного средства
-  - рекомендуемое направление движения детей (учеников)

На схеме путей движения транспортных средств и детей (учеников) при проведении дорожных ремонтно-строительных работ вблизи образовательного учреждения МБОУ «СОШ п. Пробуждение» указано возможное место производства дорожных ремонтно-строительных работ. Это место необходимо обустроить дорожными знаками и ограждениями, иными техническими средствами организации дорожного движения, а также обеспечить безопасный маршрут движения детей (обучающихся, воспитанников) к образовательному учреждению, учитывая изменения маршрута движения по тротуару.

На схеме обозначены:

- участок производства дорожных ремонтно-строительных работ;
- автомобильные дороги;
- тротуары;
- альтернативные пути (обходы места производства дорожных ремонтно-строительных работ пешеходами и объезды транспортными средствами);
- здание образовательного учреждения МБОУ «СОШ п. Пробуждение»;
- ограждение территории образовательного учреждения.

План-схема пути движения транспортных средств в случаях, когда осуществляется перевозка детей (обучающихся, воспитанников) специальным транспортным средством на экскурсии, спортивные соревнования, в лагеря, к месту сдачи ЕГЭ и ГИА от образовательного учреждения МБОУ «СОШ п. Пробуждение»

В случаях, когда осуществляется перевозка детей (обучающихся, воспитанников) специальным транспортным средством на экскурсии, спортивные соревнования, в лагеря, к месту сдачи единого государственного экзамена и к месту сдачи государственной аттестации, к местам проведения мероприятий вне образовательного учреждения во время работы летней оздоровительной площадки от образовательного учреждения МБОУ «СОШ п. Пробуждение», ответственные за жизнь и здоровье детей разрабатывают новые Паспорта безопасности и дополняют схемами маршрутов движения школьных автобусов.

В ниже приложенных схемах указаны безопасные маршруты следования школьных автобусов, а также обозначены:

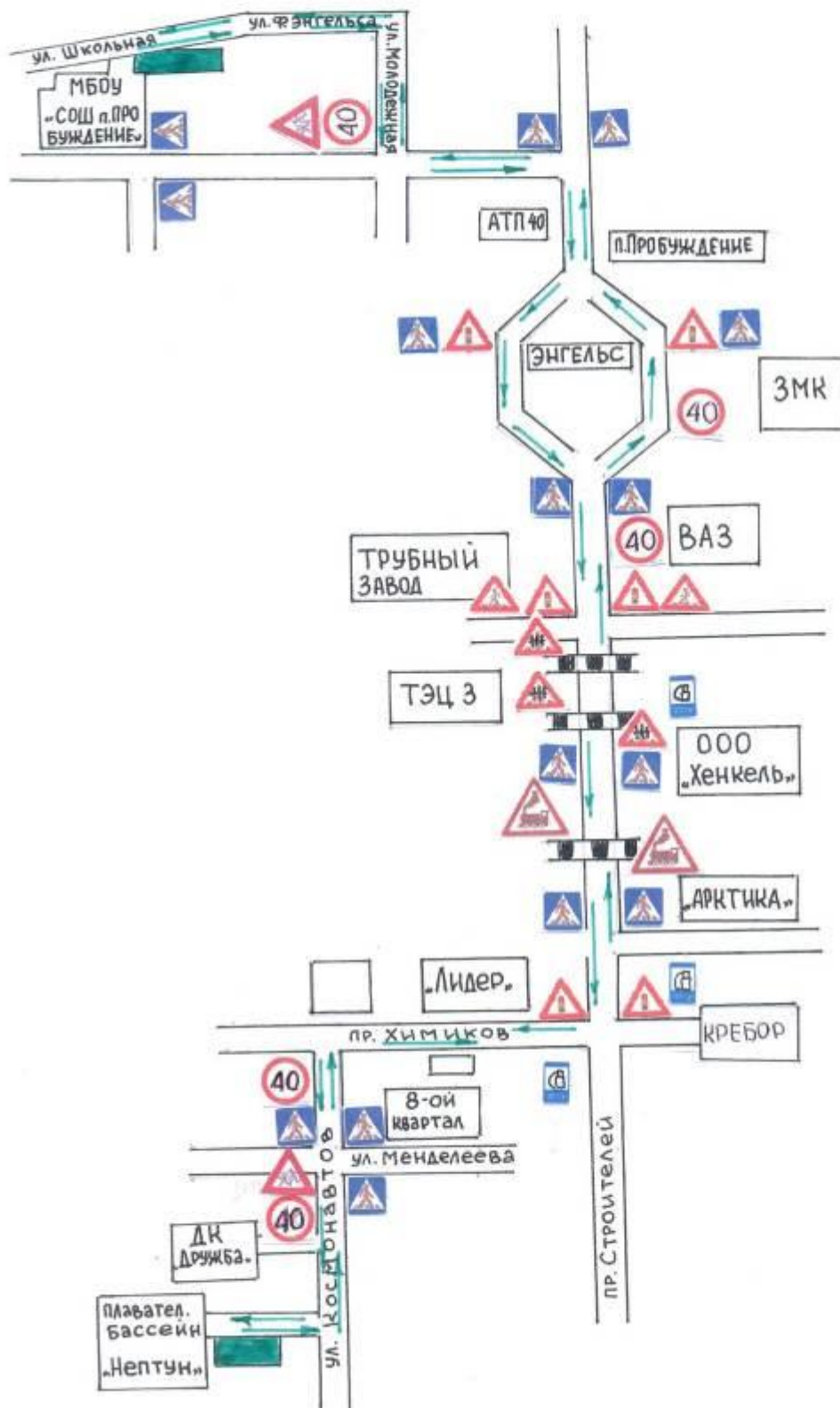
- пункты, через которые следует автобус;
- оборудованные места остановок для посадки и высадки детей в каждом месте назначения по маршруту движения;
- жилые дома населенных пунктов;
- здание образовательного учреждения;
- автомобильные дороги;
- дислокация существующих дорожных знаков на пути следования автобуса образовательного учреждения;
- пешеходные переходы, пересекающие проезжую часть движения автобуса образовательного учреждения;
- наличие трудных (опасных) участков дорог по пути следования школьного автобуса.

**Муниципальное бюджетное общеобразовательное учреждение
«Средняя общеобразовательная школа п. Пробуждение»
Энгельсского муниципального района Саратовской области**

**ПАСПОРТ
АВТОБУСНОГО МАРШРУТА**

**МБОУ «СОШ п. Пробуждение» п. Пробуждение -
плавательный бассейн «Нептун» г. Энгельс**

Маршрут движения школьного автобуса от образовательного учреждения МБОУ «СОШ п. Пробуждение» до плавательного бассейна «Нептун» г. Энгельс и обратно во время работы летней оздоровительной площадки.



Согласовано:

Заместитель главы
Администрации Энгельсского
муниципального района

Утверждаю:

Председатель комитета по образованию
и молодёжной политике АЭМР

_____ А.А. Матасова

« ____ » _____ 2012 г.

ПАСПОРТ

маршрута школьного автобуса

МБОУ «Средняя общеобразовательная школа п. Пробуждение»
п. Пробуждение - плавательный бассейн «Нептун» г. Энгельс

(название маршрута)

Протяженность общая туда и обратно 10км

Сезонность работы (период работы) с «01» июня 2013 года по «31» июня 2013 года.

Дата открытия и основание – Приказ «»

Доставка учащихся в плавательный бассейн «Нептун» г. Энгельс и обратно в МБОУ «СОШ п. Пробуждение» во время работы летнего оздоровительного лагеря с дневным пребыванием «РАДУГА».

Время: 1 рейса – 0,3 часа; обратное – 0 час 40 мин.

Реквизиты перевозчика закреплённого за маршрутом	Дата и причины измерения
Муниципальное бюджетное общеобразовательное учреждение «Средняя общеобразовательная школа п. Пробуждение» Энгельсского муниципального района Саратовской области	

Составлен по состоянию на « ____ »

2013 г.

Директор МБОУ «СОШ п. Пробуждение» _____ С.Ф. Родионова

ХАРАКТЕРИСТИКА МАРШРУТА

Вид маршрута	Перевозка учеников в бассейн и обратно
Дата открытия и основание	01.09.2006г. Приказ « Об организации перевозки обучающихся автомобильным транспортом» №1142 от 30.08.2006 года
Наименование организации-владельца автобуса	МБОУ «СОШ п. Пробуждение» Энгельсского муниципального района Саратовской области
Почтовый и фактический адрес	413151, Российская Федерация, Саратовская область, Энгельсский район, п. Пробуждение, ул. Школьная 1
Руководитель (Ф.И.О.) организации-владельца автобуса	Директор школы – Родионова С.Ф.
Телефон организации-заказчика	(8453) 77-85-41
Наименование организации-перевозчика	МБОУ «СОШ п. Пробуждение» Энгельсского муниципального района Саратовской области
Почтовый и фактический адрес перевозчика	413151, Российская Федерация, Саратовская область, Энгельсский район, п. Пробуждение, ул. Школьная 1
Руководитель (ФИО) организации-перевозчика	Директор школы – Родионова С.Ф.
Телефон организации-перевозчика	(8453) 77-85-41
Общая протяженность маршрута, км	10 км.
Марки подвижного состава	ПАЗ 32053-70
Государственный номер	В 302 ТЕ 64
Дата закрытия и основания	

Путь следования и сведения о маршруте

№	Наименование остановок	Характеристика остановочных пунктов и сооружений	Путь следования между остановочными пунктами	Характеристика дорог	Опасные участки
1.	МБОУ «СОШ п. Пробуждение	Имеется площадка для посадки (высадки) детей вне территории ОУ	ул. Ленинградская - ул. Придорожная п. Пробуждение – знак «пешеходный переход»- трасса г. Саратов- г. Ершов- знак «пешеходный переход» - г. Энгельс, просп. Строителей (ЗМК- светофор и знак «пешеходный переход» - ВАЗ- знак «пешеходный переход» и светофор – железнодорожный переезд, оснащенный шлагбаумом и знаком «мигающий светофор»- АЗС- «ХЕНКЕЛЬ» знак «пешеходный переход»- железнодорожный переезд, оснащенный шлагбаумом и знаком «мигающий светофор»- «555»-АЗС- светофор) – проспект Химиков – «Лидер», знак «пешеходный переход» светофор, знак «пешеходный переход» ул. Космонавтов (8-ой квартал, знак «пешеходный переход», перекресток ул. Космонавтов-ул. Менделеева, знак «пешеходный переход» - бассейн «Нептун». По пути следования школьного автобуса до конечного пункта назначения остановок нет.	На протяжении маршрута имеет асфальтированное покрытие	Два железнодорожных переезда
2.	Плавательный бассейн «Нептун» г. Энгельс	Имеется «карман» для посадки (высадки) детей на территории, прилегающей к бассейну «Нептун»	ул. Космонавтов (8-ой квартал, знак «пешеходный переход», перекресток ул. Космонавтов-ул. Менделеева, знак «пешеходный переход» - бассейн «Нептун». По пути следования школьного автобуса до конечного пункта назначения остановок нет.		

Утверждаю:
Директор МБОУ «СОШ п. Пробуждение»
_____ С.Ф. Родионова

АКТ
ЗАМЕРА ПРОТЯЖЕННОСТИ МАРШРУТА

Комиссия в составе: председателя Россинской Людмилы Александровны, председателя профсоюзного комитета, членов комиссии: Бондаренко Татьяны Владимировны, заместителя директора по АХР, Федосенковой Татьяны Владимировны, зав. библиотекой,
« » _____ 2013 года произвела замер межостановочных расстояний и общей

(дата, месяц)

протяженности маршрута школьного автобуса МБОУ «СОШ п. Пробуждение» п. Пробуждение – плавательный бассейн «Нептун» г. Энгельс

(наименование маршрута)

Путем контрольного замера на автобусе марки ПАЗ 32053-70

Государственный номер В 302 ТЕ 64, водитель Передумов В.Н., на стандартной авторезине, комиссия установила:

Общая протяженность маршрута согласно показанию счетчика спидометра составила 10 км.

Расстояние от МБОУ «СОШ п. Пробуждение» п. Пробуждение (начального пункта маршрута) до плавательного бассейна «Нептун» г. Энгельс составило 10 км,

от плавательного бассейна «Нептун» г. Энгельс до МБОУ «СОШ п. Пробуждение» п. Пробуждение составило 10 км. От начального пункта маршрута до конечного пункта 10 км.

Расстояния между промежуточными остановками составили:

Туда			Обратно	
Расстояние между остановочными пунктами	Расстояние от начального пункта	Остановочные пункты	Расстояние между остановочными пунктами	Расстояние от начального пункта
МБОУ «СОШ п. Пробуждение» п. Пробуждение	5 км	Плавательный бассейн «Нептун» г. Энгельс	5 км	10 км
Плавательный бассейн «Нептун» г. Энгельс	5 км	МБОУ «СОШ п. Пробуждение» п. Пробуждение	5 км	10 км

Председатель комиссии:

/Л.А. Россинская/

Члены комиссии:

/Т.В.Бондаренко /

/Т.В. Федосенкова/

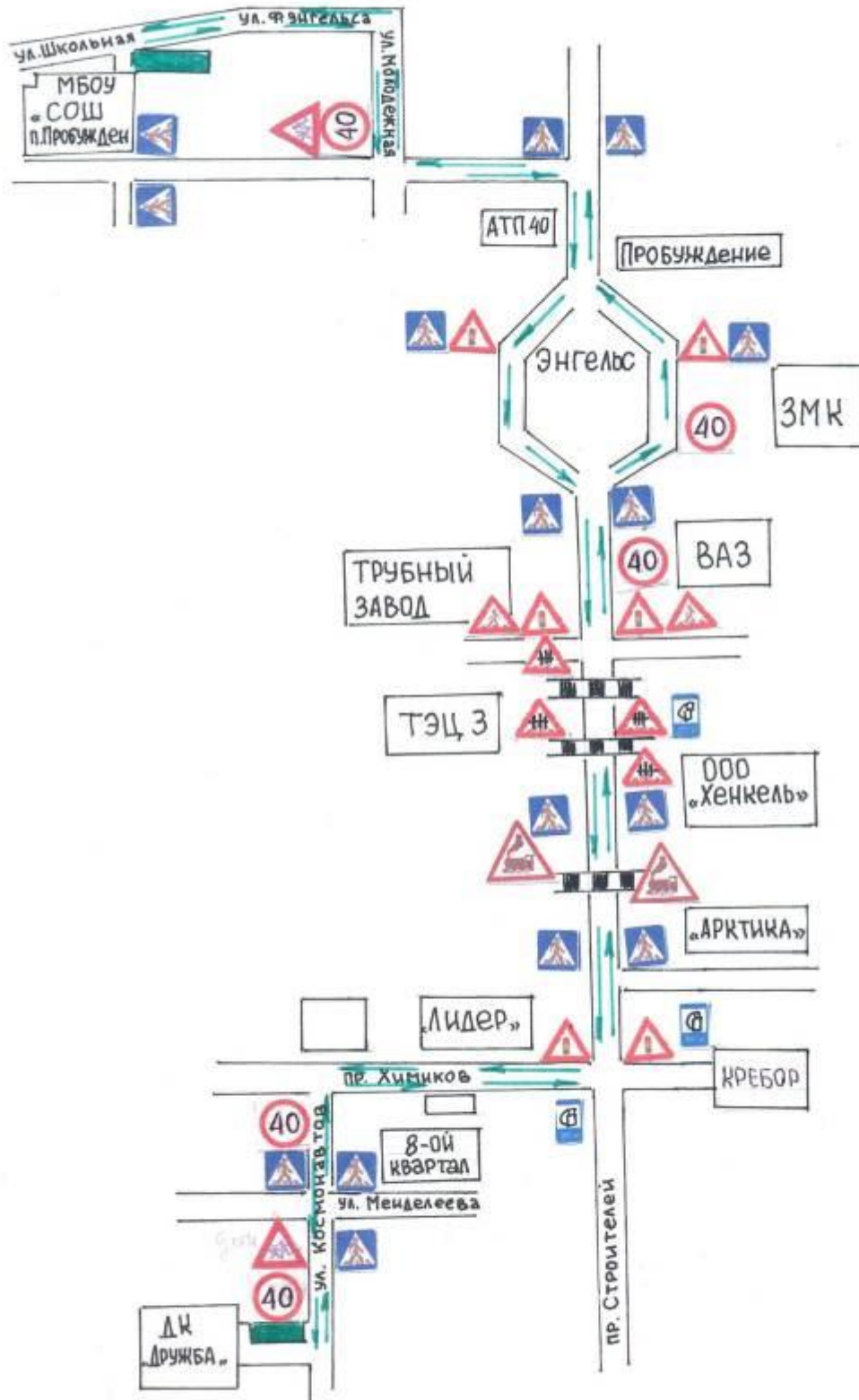
РАСПИСАНИЕ МАРШРУТА ШКОЛЬНОГО АВТОБУСА

Наименование остановок	Время			
	Отправление	Прибытие	На движение.	Стоянка
МБОУ «СОШ п. Пробуждение» п. Пробуждение - плавательный бассейн «Нептун» г. Энгельс	11 ч.00 мин.	11ч.20 мин.	0ч. 20 мин.	0ч.10мин.
Плавательный бассейн «Нептун» г. Энгельс - МБОУ «СОШ п. Пробуждение» п. Пробуждение	12ч.30 мин.	12ч. 50мин.	0ч.20мин.	0ч.10мин.

**ПАСПОРТ
АВТОБУСНОГО МАРШРУТА**

МБОУ «СОШ п. Пробуждение» п. Пробуждение -
ДК «Дружба» г. Энгельс

Маршрут движения школьного автобуса от образовательного учреждения МБОУ «СОШ п. Пробуждение» до ДК «Дружба» г. Энгельс



Согласовано:

Заместитель главы
Администрации Энгельсского
муниципального района

Утверждаю:

Председатель комитета по образованию
и молодёжной политике АЭМР

_____ А.А. Матасова

« ____ » _____ 2012 г.

ПАСПОРТ

маршрута школьного автобуса

МБОУ «Средняя общеобразовательная школа п. Пробуждение»
п. Пробуждение - ДК «Дружба» г. Энгельс

(название маршрута)

Протяженность общая туда и обратно 10км

Сезонность работы (период работы) с «01» июня 2013 года по «31» июня 2013 года.

Дата открытия и основание – Приказ «»

Доставка учащихся в ДК «Дружба» г. Энгельс и обратно в МБОУ «СОШ п. Пробуждение» во время работы летнего оздоровительного лагеря с дневным пребыванием «РАДУГА».

Время: 1 рейса – 0,3 часа; обратное – 0 час 40 мин.

Реквизиты перевозчика закреплённого за маршрутом	Дата и причины измерения
Муниципальное бюджетное общеобразовательное учреждение «Средняя общеобразовательная школа п. Пробуждение» Энгельсского муниципального района Саратовской области	

Составлен по состоянию на « ____ » _____ 2013 г.

Директор МБОУ «СОШ п. Пробуждение» _____ С.Ф. Родионова

ХАРАКТЕРИСТИКА МАРШРУТА

Вид маршрута	Перевозка учеников в бассейн и обратно
Дата открытия и основание	01.09.2006г. Приказ « Об организации перевозки обучающихся автомобильным транспортом» №1142 от 30.08.2006 года
Наименование организации-владельца автобуса	МБОУ «СОШ п. Пробуждение» Энгельсского муниципального района Саратовской области
Почтовый и фактический адрес	413151, Российская Федерация, Саратовская область, Энгельсский район, п. Пробуждение, ул. Школьная 1
Руководитель (Ф.И.О.) организации-владельца автобуса	Директор школы – Родионова С.Ф.
Телефон организации-заказчика	(8453) 77-85-41
Наименование организации-перевозчика	МБОУ «СОШ п. Пробуждение» Энгельсского муниципального района Саратовской области
Почтовый и фактический адрес перевозчика	413151, Российская Федерация, Саратовская область, Энгельсский район, п. Пробуждение, ул. Школьная 1
Руководитель (ФИО) организации-перевозчика	Директор школы – Родионова С.Ф.
Телефон организации-перевозчика	(8453) 77-85-41
Общая протяженность маршрута, км	10 км.
Марки подвижного состава	ПАЗ 32053-70
Государственный номер	В 909 ТР 64
Дата закрытия и основания	

Путь следования и сведения о маршруте

№	Наименование остановок	Характеристика остановочных пунктов и сооружений	Путь следования между остановочными пунктами	Характеристика дорог	Опасные участки
1.	МБОУ «СОШ п. Пробуждение	Имеется площадка для посадки (высадки) детей вне территории ОУ	ул. Ленинградская - ул. Придорожная п. Пробуждение – знак «пешеходный переход»- трасса г. Саратов- г. Ершов- знак «пешеходный переход» - г. Энгельс, просп. Строителей (ЗМК- светофор и знак «пешеходный переход» - ВАЗ- знак «пешеходный переход» и светофор – железнодорожный переезд, оснащенный шлагбаумом и знаком «мигающий светофор»- АЗС- «ХЕНКЕЛЬ» знак «пешеходный переход»- железнодорожный переезд, оснащенный шлагбаумом и знаком «мигающий светофор»- «555»-АЗС- светофор) – проспект Химиков – «Лидер», знак «пешеходный переход» светофор, знак «пешеходный переход» ул. Космонавтов (8-ой квартал, знак «пешеходный переход», перекресток ул. Космонавтов-ул. Менделеева, знак «пешеходный переход» - ДК «Дружба».	На протяжении маршрута имеет асфальтированное покрытие	Два железнодорожных переезда
2.	ДК «Дружба» г. Энгельс	Имеется «карман» для посадки (высадки) детей на территории, прилегающей к ДК «Дружба»	По пути следования школьного автобуса до конечного пункта назначения остановок нет.		

Утверждаю:
Директор МБОУ «СОШ п. Пробуждение»
_____ С.Ф. Родионова

АКТ
ЗАМЕРА ПРОТЯЖЕННОСТИ МАРШРУТА

Комиссия в составе: председателя Россинской Людмилы Александровны, председателя профсоюзного комитета, членов комиссии: Бондаренко Татьяны Владимировны, заместителя директора по АХР, Федосенковой Татьяны Владимировны, зав. библиотекой,
« » _____ 2013 года произвела замер межостановочных расстояний и общей
(дата, месяц)

протяженности маршрута школьного автобуса МБОУ «СОШ п. Пробуждение» п. Пробуждение – ДК «Дружба» г. Энгельс
(наименование маршрута)

Путем контрольного замера на автобусе марки ПАЗ 32053-70

Государственный номер В 909 ТР 64, водитель Островский А.М., на стандартной авторезине, комиссия установила:

Общая протяженность маршрута согласно показанию счетчика спидометра составила 10 км.

Расстояние от МБОУ «СОШ п. Пробуждение» п. Пробуждение (начального пункта маршрута) до ДК «Дружба» г. Энгельс составило 10 км,

от ДК «Дружба» г. Энгельс до МБОУ «СОШ п. Пробуждение» п. Пробуждение составило 10 км. От начального пункта маршрута до конечного пункта 10 км.

Расстояния между промежуточными остановками составили:

Туда		Остановочные пункты	Обратно	
Расстояние между остановочными пунктами	Расстояние от начального пункта		Расстояние между остановочными пунктами	Расстояние от начального пункта
МБОУ «СОШ п. Пробуждение» п. Пробуждение	5 км	ДК «Дружба» г. Энгельс	5 км	10 км
ДК «Дружба» г. Энгельс	5 км	МБОУ «СОШ п. Пробуждение» п. Пробуждение	5 км	10 км

Председатель комиссии: /Л.А. Россинская/

Члены комиссии: /Т.В.Бондаренко /

/Т.В. Федосенкова/

РАСПИСАНИЕ МАРШРУТА ШКОЛЬНОГО АВТОБУСА

Наименование остановок	Время			
	Отправление	Прибытие	На движение.	Стоянка
МБОУ «СОШ п. Пробуждение» п. Пробуждение - ДК «Дружба» г. Энгельс	11 ч.00 мин.	11ч.20 мин.	0ч. 20 мин.	0ч.10мин.
ДК «Дружба» г. Энгельс - МБОУ «СОШ п. Пробуждение» п. Пробуждение	12ч.30 мин.	12ч. 50мин.	0ч.20мин.	0ч.10мин.

**Муниципальное бюджетное общеобразовательное учреждение
«Средняя общеобразовательная школа п. Пробуждение»
Энгельсского муниципального района Саратовской области**

**ПАСПОРТ
АВТОБУСНОГО МАРШРУТА**

**МБОУ «СОШ п. Пробуждение» п. Пробуждение -
музей краеведения г. Энгельс**

Согласовано:

Заместитель главы
Администрации Энгельсского
муниципального района

Утверждаю:

Председатель комитета по образованию
и молодёжной политике АЭМР

_____ А.А. Матасова

«___» _____ 2012 г.

ПАСПОРТ

маршрута школьного автобуса

МБОУ «Средняя общеобразовательная школа п. Пробуждение»
п. Пробуждение - музей краеведения г. Энгельс

(название маршрута)

Протяженность общая туда и обратно 24 км

Сезонность работы (период работы) с «01» июня 2013 года по «31» июня 2013 года.

Дата открытия и основание – Приказ «»

Доставка учащихся в музей краеведения г. Энгельс и обратно в МБОУ «СОШ п. Пробуждение» во время работы летнего оздоровительного лагеря с дневным пребыванием «РАДУГА».

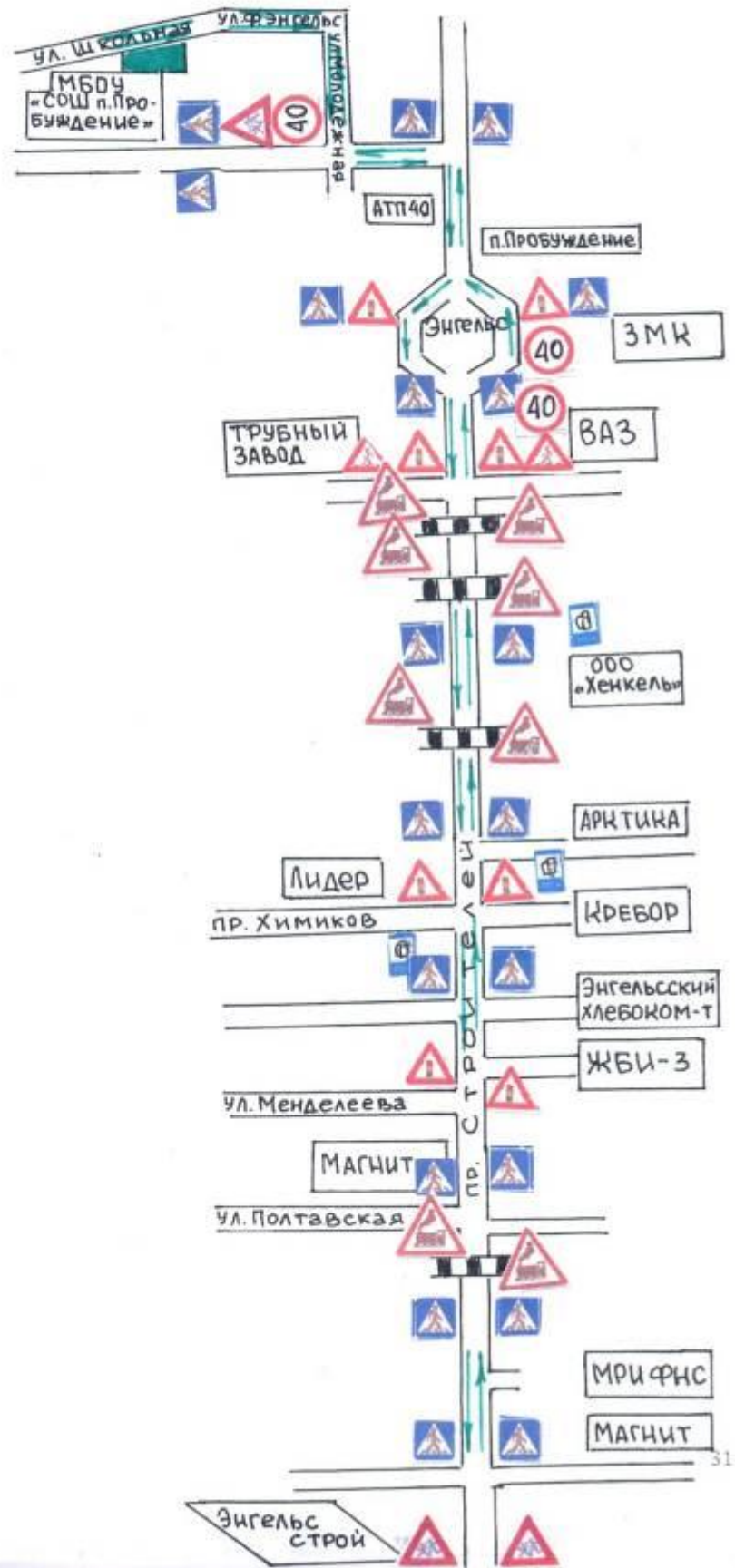
Время: 1 рейса – 0,8 часа; обратное – 1 час 40 мин.

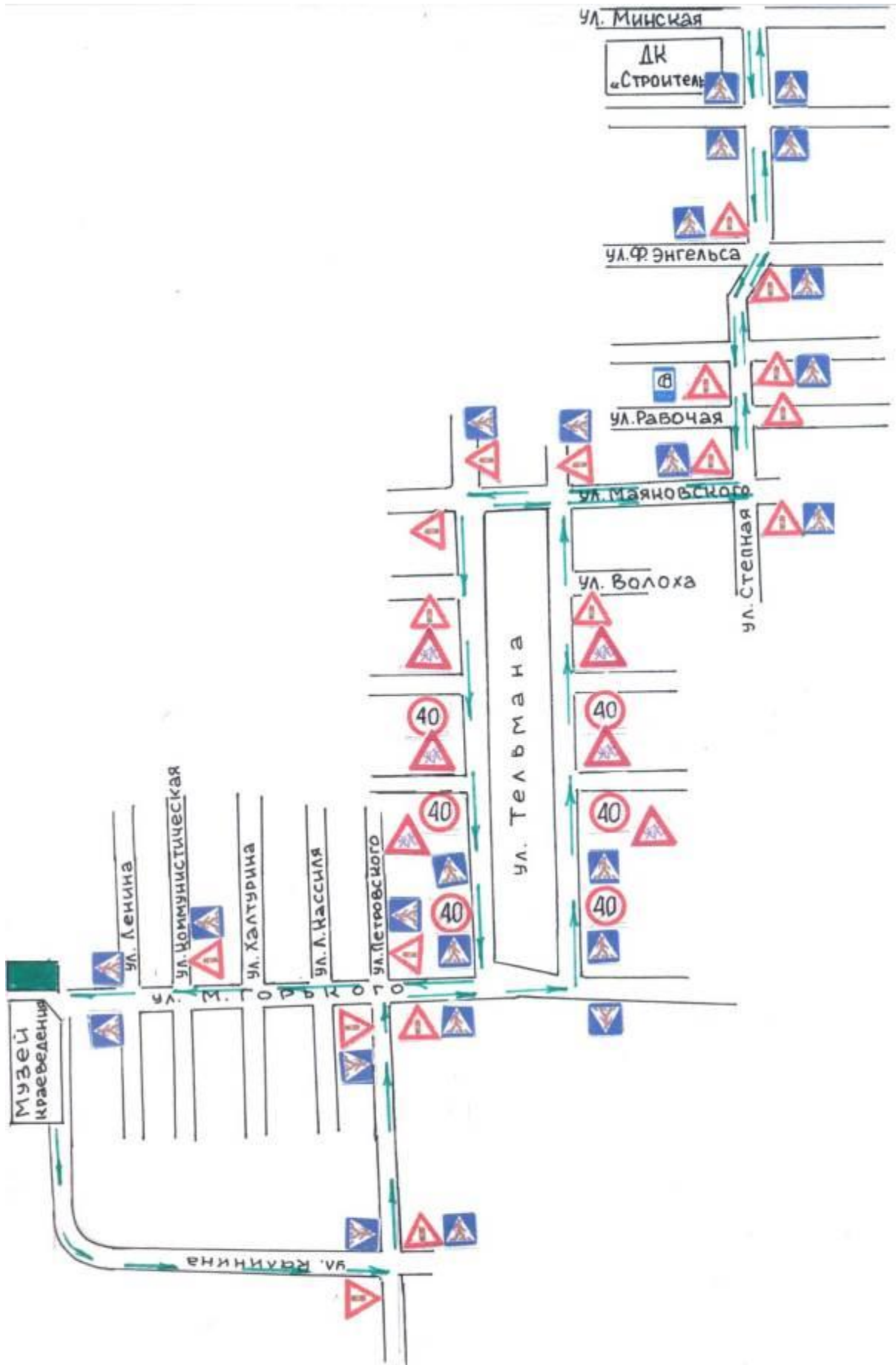
Реквизиты перевозчика закреплённого за маршрутом	Дата и причины измерения
Муниципальное бюджетное общеобразовательное учреждение «Средняя общеобразовательная школа п. Пробуждение» Энгельсского муниципального района Саратовской области	

Составлен по состоянию на «___» _____ 2013 г.

Директор МБОУ «СОШ п. Пробуждение» _____ С.Ф. Родионова

Маршрут движения школьного автобуса от образовательного учреждения МБОУ «СОШ п. Пробуждение» до музея краеведения г. Энгельс и обратно во время работы летней оздоровительной площадки «РАДУГА»





ХАРАКТЕРИСТИКА МАРШРУТА

Вид маршрута	Перевозка учеников в бассейн и обратно
Дата открытия и основание	01.09.2006г. Приказ « Об организации перевозки обучающихся автомобильным транспортом» №1142 от 30.08.2006 года
Наименование организации-владельца автобуса	МБОУ «СОШ п. Пробуждение» Энгельского муниципального района Саратовской области
Почтовый и фактический адрес	413151, Российская Федерация, Саратовская область, Энгельский район, п. Пробуждение, ул. Школьная 1
Руководитель (Ф.И.О.) организации-владельца автобуса	Директор школы – Родионова С.Ф.
Телефон организации-заказчика	(8453) 77-85-41
Наименование организации-перевозчика	МБОУ «СОШ п. Пробуждение» Энгельского муниципального района Саратовской области
Почтовый и фактический адрес перевозчика	413151, Российская Федерация, Саратовская область, Энгельский район, п. Пробуждение, ул. Школьная 1
Руководитель (ФИО) организации-перевозчика	Директор школы – Родионова С.Ф.
Телефон организации-перевозчика	(8453) 77-85-41
Общая протяженность маршрута, км	24 км.
Марки подвижного состава	ПАЗ 32053-70
Государственный номер	В 909 ТР 64
Дата закрытия и основания	

Путь следования и сведения о маршруте

№	Наименование остановок	Характеристика остановочных пунктов и сооружений	Путь следования между остановочными пунктами	Характеристика дорог	Опасные участки
1.	МБОУ «СОШ п. Пробуждение	Имеется площадка для посадки (высадки) детей вне территории ОУ	ул. Ленинградская - ул. Придорожная п. Пробуждение – знак «пешеходный переход»- трасса г. Саратов- г. Ершов- знак «пешеходный переход» - г. Энгельс, просп. Строителей (ЗМК- светофор и знак «пешеходный переход» - ВАЗ- знак «пешеходный переход» и светофор – железнодорожный переезд, оснащенный шлагбаумом и знаком «мигающий светофор»- АЗС- «ХЕНКЕЛЬ» знак «пешеходный переход»- регулируемый железнодорожный переезд, оснащенный шлагбаумом и знаком «мигающий светофор»- АЗС- «555»-АЗС- светофор) – перекресток ул. Менделеева, светофор, знак «пешеходный переход» - перекресток ул. Полтавская- регулируемый железнодорожный переезд, оснащенный шлагбаумом и знаком «мигающий светофор»- «Энгельсстрой» знак «пешеходный переход» - перекресток ул. Ф.Энгельса светофор и знак «пешеходный переход»-далее движение маршрута по ул. Степная. АЗС- светофор и знак «пешеходный переход» -перекресток ул. Рабочая- светофор и знак «пешеходный переход»- перекресток ул. Маяковского- светофор и знак «пешеходный переход». Далее движение маршрута переходит на ул. Маяковского до перекрестка с ул. Тельмана. Перекресток ул. Тельмана- ул. Маяковского- светофор и знак «пешеходный переход». Маршрут движения школьного автобуса переходит на ул. Тельмана. На перекрестке ул. Тельмана-ул. Волоха- светофор и знак «пешеходный переход»- около школы им. Шнитке знаки: «пешеходный переход», «Дети!» «Стоянка запрещена». Маршрут школьного автобуса	На протяжении маршрута имеет асфальтированное покрытие	Два железнодорожных переезда
2.	Музей краеведения г. Энгельс	Имеется площадка для посадки (высадки) детей на территории, прилегающей к музею краеведения на пл. Свободы			

			<p>переходит на улицу им. М. Горького –</p> <p>перекресток ул. Петровского-ул.М.Горького-светофор и знак «пешеходный переход»-перекресток ул. М. Горького- ул. Л. Кассиля-знак «пешеходный переход»-перекресток ул. М. Горького – ул. Халтурина – светофор и знак «пешеходный переход» - перекресток ул. М. Горького-пл. Свободы-светофор и знак «пешеходный переход»- пл. Свободы, безопасное место для высадки (посадки) детей.</p> <p>По пути следования школьного автобуса до конечного пункта назначения остановок нет.</p>		
--	--	--	--	--	--

Утверждаю:
Директор МБОУ «СОШ п. Пробуждение»
_____ С.Ф. Родионова

АКТ
ЗАМЕРА ПРОТЯЖЕННОСТИ МАРШРУТА

Комиссия в составе: председателя Россинской Людмилы Александровны, председателя профсоюзного комитета, членов комиссии: Бондаренко Татьяны Владимировны, заместителя директора по АХР, Федосенковой Татьяны Владимировны, зав. библиотекой,
« » _____ 2013 года произвела замер межостановочных расстояний и общей
(дата, месяц)

протяженности маршрута школьного автобуса МБОУ «СОШ п. Пробуждение» п. Пробуждение – музей краеведения г. Энгельс
(наименование маршрута)

Путем контрольного замера на автобусе марки ПАЗ 32053-70

Государственный номер В 909 ТР 64, водитель Островский А.М., на стандартной авторезине, комиссия установила:

Общая протяженность маршрута согласно показанию счетчика спидометра составила 24 км.

Расстояние от МБОУ «СОШ п. Пробуждение» п. Пробуждение (начального пункта маршрута) до музея краеведения г. Энгельс составило 12 км,

от музея краеведения г. Энгельс до МБОУ «СОШ п. Пробуждение» п. Пробуждение составило 12 км. От начального пункта маршрута до конечного пункта 24 км.

Расстояния между промежуточными остановками составили:

Туда		Остановочные пункты	Обратно	
Расстояние между остановочными пунктами	Расстояние от начального пункта		Расстояние между остановочными пунктами	Расстояние от начального пункта
МБОУ «СОШ п. Пробуждение» п. Пробуждение	12км	Музей краеведения г. Энгельс	12 км	24км
Музей краеведения г. Энгельс	12 км	МБОУ «СОШ п. Пробуждение» п. Пробуждение	12км	24км

Председатель комиссии:

/Л.А. Россинская/

Члены комиссии:

/Т.В.Бондаренко /

/Т.В. Федосенкова/

РАСПИСАНИЕ МАРШРУТА ШКОЛЬНОГО АВТОБУСА

Наименование остановок	Время			
	Отправление	Прибытие	На движение.	Стоянка
МБОУ «СОШ п. Пробуждение» п. Пробуждение - ДК «Дружба» г. Энгельс	11 ч.00 мин.	11ч.40 мин.	0ч. 40 мин.	0ч.10мин.
ДК «Дружба» г. Энгельс - МБОУ «СОШ п. Пробуждение» п. Пробуждение	13ч.10 мин.	13ч. 50мин.	0ч.40мин.	0ч.10мин.

**Муниципальное бюджетное общеобразовательное учреждение
«Средняя общеобразовательная школа п. Пробуждение»
Энгельсского муниципального района Саратовской области**

**ПАСПОРТ
АВТОБУСНОГО МАРШРУТА**

МБОУ «СОШ п. Пробуждение»

ПАЗ 32053-70 гос.рег. № В 302 ТЕ 64

ПАЗ 32053-70 гос.рег. № В 909 ТР 64

2013г.

Согласовано:

Заместитель главы администрации ЭМР
по ЖКХ, ТЭК, транспорту и связи

_____ С.С. Пизунов

« ____ » _____ 2013 г.

Утверждаю:

Председатель комитета по образованию
и молодёжной политике АЭМР

_____ А.А.Матасова

« ____ » _____ 2013 г.

ПАСПОРТ

маршрута школьного автобуса

МБОУ «Средняя общеобразовательная школа п. Пробуждение» -
п. Коминтерн – п. Анисовский – п. Новопушкинский – МБОУ «СОШ
п. Пробуждение»

(название маршрута)

Протяженность общая туда и обратно 30 км

Сезонность работы (период работы) с «01» сентября 2013 года по «01» июля 2014 года.

Дата открытия и основание – Приказ «Об организации перевозки обучающихся
автомобильным транспортом» № 1142 от 30.08.2006года

Доставка учащихся в МБОУ «Средняя общеобразовательная школа п. Пробуждение» для
прохождения учебного процесса и обратно.

Время: 1 рейса – 0,9 часа; обратное – 1 час 10 минут

Реквизиты перевозчика закреплённого за маршрутом	Дата и причины измерения
Муниципальное бюджетное общеобразовательное учреждение «Средняя общеобразовательная школа п. Пробуждение» Энгельского муниципального района Саратовской области	

Составлен по состоянию на « ____ » _____ 2013 г.

Директор МБОУ «СОШ п. Пробуждение» _____ С.Ф. Родионова

ХАРАКТЕРИСТИКА МАРШРУТА

Вид маршрута	Перевозка учеников в школу и обратно
Дата открытия и основание	01.09.2006г. Приказ « Об организации перевозки обучающихся автомобильным транспортом» №1142 от 30.08.2006 года
Наименование организации-владельца автобуса	МБОУ «СОШ п. Пробуждение»
Почтовый и фактический адрес	413151, Российская Федерация, Саратовская область, Энгельсский район, п. Пробуждение, ул. Школьная 1
Руководитель (ФИО) организации-владельца автобуса	Директор школы – Родионова С.Ф.
Телефон организации-заказчика	(8453) 77-85-41
Наименование организации-перевозчика	МБОУ «СОШ п. Пробуждение»
Почтовый и фактический адрес перевозчика	413151, Российская Федерация, Саратовская область, Энгельсский район, п. Пробуждение, ул. Школьная 1
Руководитель (ФИО) организации-перевозчика	Директор школы – Родионова С.Ф.
Телефон организации-перевозчика	(8453) 77-85-41
Общая протяженность маршрута, км	30 км.
Марки подвижного состава	ПАЗ 32053-70
Государственный номер	В 302 ТЕ 64
Дата закрытия и основания	

Путь следования и сведения о маршруте

№	Наименование остановок	Характеристика остановочных пунктов и сооружений	Путь следования между остановочным и пунктами	Характеристика дорог	Опасные участки	Реквизиты организаций, обслуживающих участки дорог
1	МБОУ «СОШ п. Пробуждение»	Не оборудован	п. Новопушкинский	На протяжении маршрута имеется асфальтированное покрытие	один железнодорожный переезд	Участок автомобильной дороги г.Энгельс-Ершов-Озинки протяженностью 43 км обслуживает ООО «Автодорожник»
2.	п. Новопушкинский	Не оборудован	п. Анисовский	На протяжении маршрута имеется асфальтированное покрытие	один железнодорожный переезд	
3	п. Анисовский	Не оборудован	п. Пробуждение, МБОУ «СОШ п. Пробуждение»	На протяжении маршрута имеется асфальтированное покрытие		
4	п. Пробуждение, МБОУ «СОШ п. Пробуждение»	оборудован	п. Коминтерн	На протяжении маршрута имеется асфальтированное покрытие		
5	п. Коминтерн	Не оборудован	п. Пробуждение, МБОУ «СОШ п. Пробуждение»	На протяжении маршрута имеется асфальтированное покрытие		

Утверждаю:

Директор МБОУ «СОШ п. Пробуждение»

_____ С.Ф. Родионова

АКТ ЗАМЕРА ПРОТЯЖЕННОСТИ МАРШРУТА

Комиссия в составе: председателя Россинской Людмилы Александровны, председателя профсоюзного комитета, членов комиссии: Бондаренко Татьяны Владимировны, заместителя директора по АХР, Федосенковой Татьяны Владимировны, зав. библиотекой, «01» августа 2013 года произвела замер межостановочных расстояний и общей

(дата, месяц)

протяженности маршрута школьного автобуса МБОУ «СОШ п. Пробуждение» - п.Анисовский - п. Новопушкинский – МБОУ «СОШ п. Пробуждение», МБОУ «СОШ п. Пробуждение – п. Коминтерн - МБОУ «СОШ п. Пробуждение»

(наименование маршрута)

Путем контрольного замера на автобусе марки ПАЗ 32053-70

Государственный номер В 302 ТЕ 64, водитель Передумов В.Н. на стандартной авторезине, комиссия установила:

Общая протяженность маршрута согласно показанию счетчика спидометра составила 30 км.

Расстояние от МБОУ «СОШ п. Пробуждение» (начального пункта маршрута) до п. Анисовский составило 11 км, от п. Анисовский до п. Новопушкинский составило 7 км, от п. Новопушкинский до МБОУ «СОШ п. Пробуждение» составило 7 км, от МБОУ «СОШ п. Пробуждение» до п. Коминтерн и обратно составило 6 км. От начального пункта маршрута до конечного пункта 30 км.

Расстояния между промежуточными остановками составили:

Туда			Обратно	
Расстояние между остановочными пунктами	Расстояние от начального пункта	Остановочные пункты	Расстояние между остановочными пунктами	Расстояние от начального пункта
п. Пробуждение	11 км	п. Анисовский п. Новопушкинский	7 км	7 км
п. Пробуждение	3 км	п. Коминтерн п. Пробуждение	3 км	3 км

Председатель комиссии:

/Л.А. Россинская/

Члены комиссии:

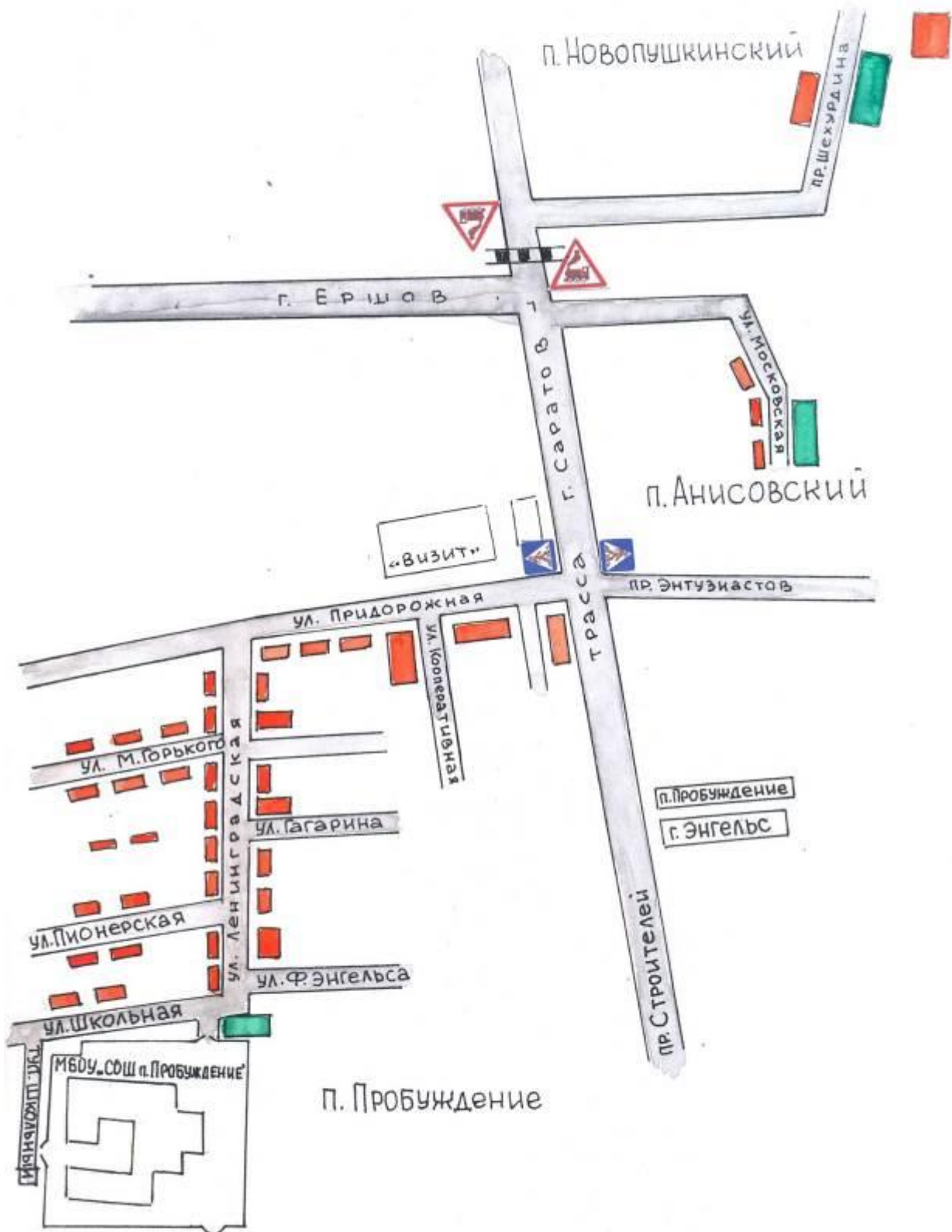
/Т.В.Бондаренко /

/Т.В. Федосенкова/

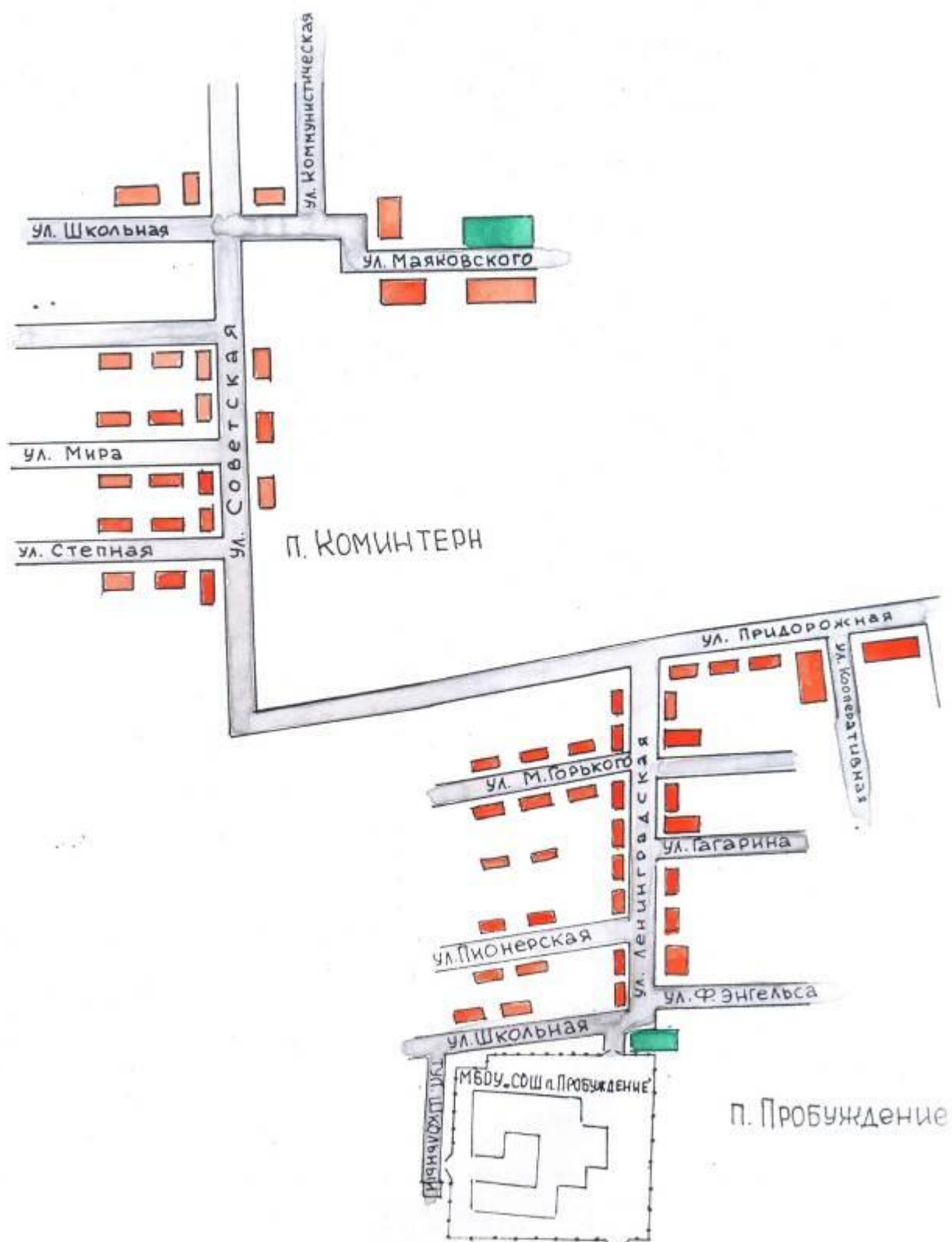
РАСПИСАНИЕ МАРШРУТА ШКОЛЬНОГО АВТОБУСА

Наименование остановок	Время			
	Отправление	Прибытие	На движение.	Стоянка
п. Пробуждение – п.Анисовский	7ч.00 мин.	7ч.20мин.	0ч. 20 мин.	0ч.05мин.
п. Анисовский – п.Новопушкинский	7ч.25мин.	7ч.45мин.	0ч.20мин.	0ч.05мин.
п.Новопушкинский- п. Пробуждение	7ч.50мин.	8ч.20мин.	0ч.30 мин.	0ч.05мин.
п. Пробуждение - п. Коминтерн	8ч.25мин.	8ч.35мин.	0ч.10мин.	0ч.05мин.
п. Коминтерн - п. Пробуждение	8ч.40мин.	8ч.50мин.	0ч.10мин.	

Маршрут движения школьного автобуса до образовательного учреждения
МБОУ «СОШ п. Пробуждение» - п. Анисовский – п. Новопушкинский –
МБОУ «СОШ п. Пробуждение»



Маршруты движения школьного автобуса до образовательного учреждения
МБОУ «СОШ п. Пробуждение» -п. Коминтерн – МБОУ «СОШ п. Пробуждение»



**Муниципальное бюджетное общеобразовательное учреждение
«Средняя общеобразовательная школа п. Пробуждение»
Энгельсского муниципального района Саратовской области**

**ПАСПОРТ
АВТОБУСНОГО МАРШРУТА №1**

**МБОУ «СОШ п. Пробуждение» - МБОУ «СОШ № 32»
г. Энгельс**

Согласовано

Заместитель главы
образования Администрации Энгельского
молодёжной политике АЭМР

муниципального района

Утверждаю

Председатель комитета по
и

_____ А.А.Матасова

«__» _____ 2012 г.

ПАСПОРТ

маршрута школьного автобуса №1

МБОУ «СОШ п. Пробуждение» - МБОУ «СОШ № 32» г. Энгельс

(название маршрута)

Протяженность общая туда и обратно 14 км

Сезонность работы (период работы) с «27» мая 2013 года по «14» июня 2013 года.

Дата открытия и основание – Приказ «Об утверждении транспортных схем доставки педагогов и выпускников в период подготовки и проведения государственной (итоговой) аттестации и ЕГЭ в 2013 году. » № 242-од от 11.02.2013г.

Доставка учащихся из МБОУ «Средняя общеобразовательная школа п. Пробуждение» в МБОУ «Средняя общеобразовательная школа № 32» г. Энгельс для сдачи выпускниками ЕГЭ и обратно.

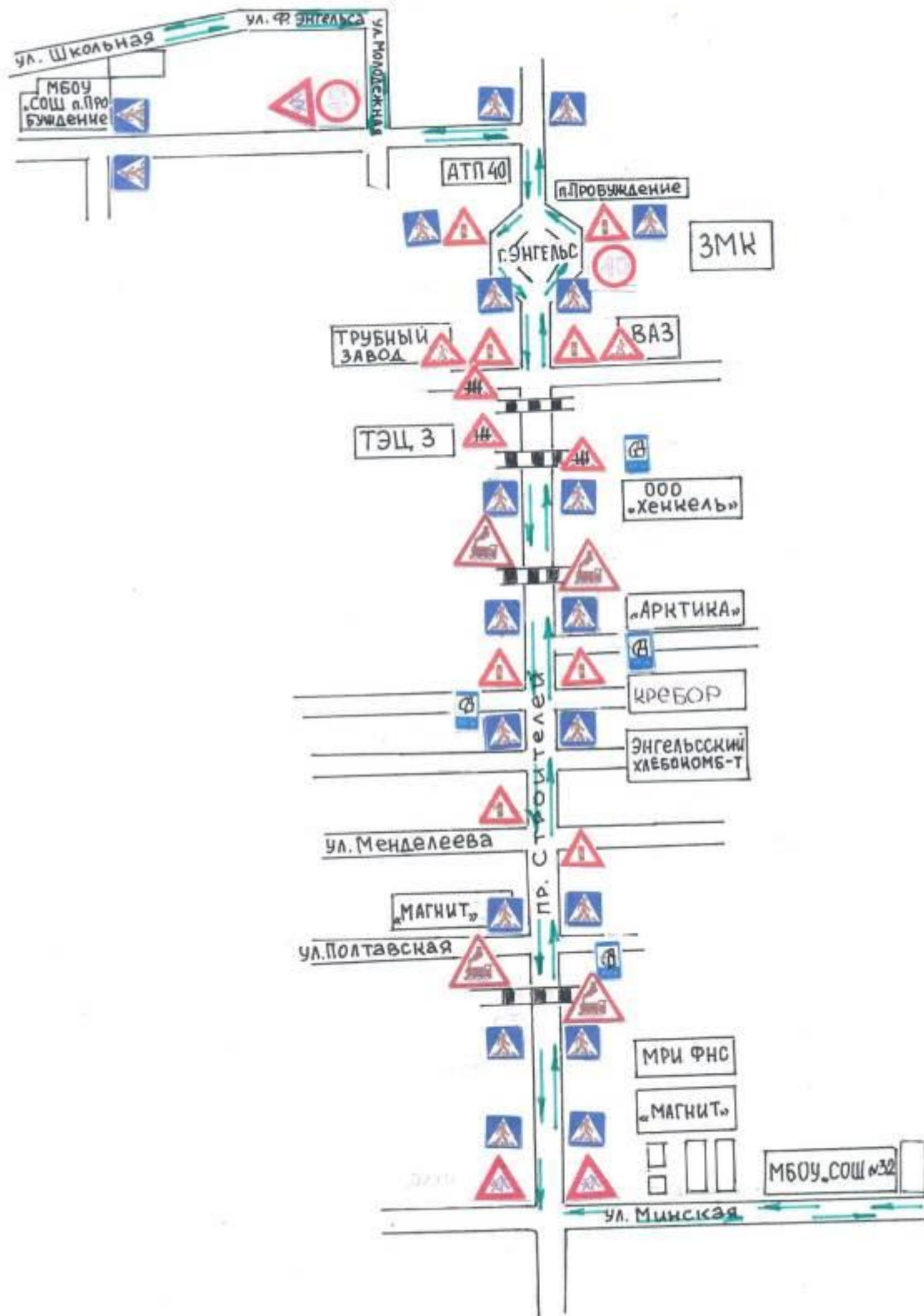
Время: 1 рейса – 0,5 часа; обратное – 1 час 00 минут

Реквизиты перевозчика закреплённого за маршрутом	Дата и причины измерения
Муниципальное бюджетное общеобразовательное учреждение «Средняя общеобразовательная школа п. Пробуждение» Энгельского муниципального района Саратовской области	

Составлен по состоянию на «__» _____ 2013 г.

Директор МБОУ «СОШ п. Пробуждение» _____ С.Ф. Родионова

Маршрут движения школьного автобуса от образовательного учреждения МБОУ «СОШ п. Пробуждение» до МБОУ «СОШ №32» г. Энгельс и обратно во время сдачи ЕГЭ и ГИА.



ХАРАКТЕРИСТИКА МАРШРУТА

Вид маршрута	Перевозка учеников в школу и обратно
Дата открытия и основание	01.09.2006г. Приказ « Об организации перевозки обучающихся автомобильным транспортом» №1142 от 30.08.2006 года
Наименование организации-владельца автобуса	МБОУ «СОШ п. Пробуждение»
Почтовый и фактический адрес	413151, Российская Федерация, Саратовская область, Энгельсский район, п. Пробуждение, ул. Школьная 1
Руководитель (ФИО) организации-владельца автобуса	Директор школы – Родионова С.Ф.
Телефон организации-заказчика	(8453) 77-85-41
Наименование организации-перевозчика	МБОУ «СОШ п. Пробуждение»
Почтовый и фактический адрес перевозчика	413151, Российская Федерация, Саратовская область, Энгельсский район, п. Пробуждение, ул. Школьная 1
Руководитель (ФИО) организации-перевозчика	Директор школы – Родионова С.Ф.
Телефон организации-перевозчика	(8453) 77-85-41
Общая протяженность маршрута, км	14 км.
Марки подвижного состава	ПАЗ 32053-70
Государственный номер	В909ТР64
Дата закрытия и основания	

Путь следования и сведения о маршруте

№	Наименование остановок	Характеристика остановочных пунктов и сооружений	Путь следования между остановочным и пунктами	Характеристика дорог	Опасные участки	Реквизиты организаций, обслуживающих участки дорог
1.	МБОУ «СОШ п. Пробуждение»	Не оборудован	МБОУ «СОШ п. Пробуждение»	На протяжении маршрута имеется асфальтированное покрытие	три железнодорожных переезда	Участок автомобильной дороги г.Энгельс Ершов-Озинки протяженностью 43 км обслуживаемый ООО «Автодорожник»
2.	МБОУ «СОШ № 32» г. Энгельс		МБОУ «СОШ № 32» г. Энгельс			

АКТ
ЗАМЕРА ПРОТЯЖЕННОСТИ МАРШРУТА

Комиссия в составе: председателя Россинской Людмилы Александровны, председателя профсоюзного комитета, членов комиссии: Бондаренко Татьяны Владимировны, заместителя директора по АХР, Федосенковой Татьяны Владимировны, зав. библиотекой,

« » _____ 2013 года произвела замер межостановочных расстояний и общей
(дата, месяц)

протяженности маршрута школьного автобуса МБОУ «СОШ п. Пробуждение» - МБОУ «СОШ №32» г. Энгельс - МБОУ «СОШ п. Пробуждение»
(наименование маршрута)

Путем контрольного замера на автобусе марки ПАЗ 32053-70, государственный номер В 909 ТР 64, водитель Островский А.М.; на стандартной авторезине; комиссия установила:

общая протяженность маршрута согласно показанию счетчика спидометра составила 14 км.

Расстояние от МБОУ «СОШ п. Пробуждение» (начального пункта маршрута) до МБОУ «СОШ № 32» г. Энгельс составило 7 км; от МБОУ «СОШ № 32» г. Энгельс до МБОУ «СОШ п. Пробуждение» составило 7 км. От начального пункта маршрута до конечного пункта 14 км.

Расстояния между промежуточными остановками составили:

Туда			Обратно	
Остановочные пункты	Расстояние от начального пункта	Остановочные пункты	Расстояние между остановочными пунктами	Расстояние от начального пункта
п. Пробуждение	7 км	СОШ № 32 г. Энгельс	7 км	7 км

Председатель комиссии:

Л.А. Россинская

Члены комиссии:

Т.В.Бондаренко

Т.В. Федосенкова

РАСПИСАНИЕ МАРШРУТА ШКОЛЬНОГО АВТОБУСА

Наименование остановок	Время			
	Отправление	Прибытие	На движение.	Стоянка
МБОУ «СОШ п. Пробуждение» п. Пробуждение - МБОУ «СОШ № 32» г. Энгельс	08ч.45мин.	09ч.15мин.	0ч. 30мин.	0ч.15.м.
МБОУ «СОШ № 32» г. Энгельс – МБОУ «СОШ п. Пробуждение» п. Пробуждение	14ч.15мин.	14ч. 30мин.	0ч.15 м.	0ч.15.м.

Временные изменения на маршруте

Изменения на маршруте	Дата изменения	Причины и основания изменения